

ประกาศกรมทรัพย์ากรธรณี

เรื่อง ให้แหล่งซากดึกดำบรรพ์เป็นแหล่งซากดึกดำบรรพ์ที่ขึ้นทะเบียน

อาศัยอำนาจตามความในมาตรา ๑๔ วรรคหนึ่ง แห่งพระราชบัญญัติคุ้มครองซากดึกดำบรรพ์ พ.ศ. ๒๕๕๑ และข้อ ๒ (๓) แห่งประกาศคณะกรรมการคุ้มครองซากดึกดำบรรพ์ เรื่อง หลักเกณฑ์การประกาศเป็นแหล่งซากดึกดำบรรพ์ที่ขึ้นทะเบียนและเป็นซากดึกดำบรรพ์ที่ขึ้นทะเบียน พ.ศ. ๒๕๕๒ อธิบดีกรมทรัพย์ากรธรณี โดยความเห็นชอบของคณะกรรมการคุ้มครองซากดึกดำบรรพ์ กำหนดให้แหล่งซากดึกดำบรรพ์ รหัสประจำแหล่งซากดึกดำบรรพ์ THS ๒ ๕ ๕ ๔ ๔ ๐ ๐ ๐ ๐ ๑ ชื่อแหล่งซากดึกดำบรรพ์...แหล่งรอยตีนไดโนเสาร์ท่าอุเทน จังหวัดนครพนม...สถานที่ตั้ง...เหมืองหินแก้ว หมู่ที่ ๒ ตำบล...พนอม อำเภอ...ท่าอุเทน...จังหวัด...นครพนม...จำนวนพื้นที่...๑๒,๘๐๐ ตารางเมตร

กว้าง ๗๖.๑๓๑ เมตร (๘๘ ๓๘๕๙-กค ๘๐๐๙)

๕๑.๗๗๗ เมตร (๑๘ ๒๘๕๕-กค ๘๐๔๒)

ยาว ๒๐๑.๑๒๑ เมตร (กค ๘๐๐๙-กค ๘๐๔๒)

๒๐๑.๑๑๑ เมตร (๘๘ ๓๘๕๙-๑๘ ๒๘๕๕)

ลักษณะของซากดึกดำบรรพ์ที่ปรากฏ...รอยตีนไดโนเสาร์กินเนื้อขนาดเล็กพวกเทอโรพอด...และรอยตีนไดโนเสาร์กินพืช พวกซอโรพอด

สภาพทางภูมิศาสตร์ของแหล่งซากดึกดำบรรพ์...ที่ราบลอนคลื่น มีชั้นหินทรายสีแดงรองรับอยู่ด้านล่าง

ชื่อผู้ค้นพบ...นายนเรศ สัตยารักษ์...วันเดือนปีที่พบ...กรกฎาคม ๒๕๔๔...ชื่อเจ้าของ/ผู้ครอบครอง/

ผู้มีสิทธิในที่ดินโดยชอบด้วยกฎหมาย...ที่ราชพัสดุ หน่วยงานที่ใช้ประโยชน์...กรมทรัพย์ากรธรณี

ตามรูปถ่ายและแผนที่แนบท้ายประกาศนี้ เป็นแหล่งซากดึกดำบรรพ์ที่ขึ้นทะเบียน

ทั้งนี้ ตั้งแต่วันถัดจากวันประกาศในราชกิจจานุเบกษาเป็นต้นไป

ประกาศ ณ วันที่ ๑๘ พฤษภาคม พ.ศ. ๒๕๕๔

อดิศักดิ์ ทองไข่มุกต์

อธิบดีกรมทรัพย์ากรธรณี



รูปถ่ายแสดงพื้นที่แหล่งรอยตีนไดโนเสาร์ท่าอุเทน จังหวัดนครพนม (มองไปทางทิศเหนือ)



รูปถ่ายแสดงรอยตีนไดโนเสาร์ท่าอุเทน
จังหวัดนครพนม



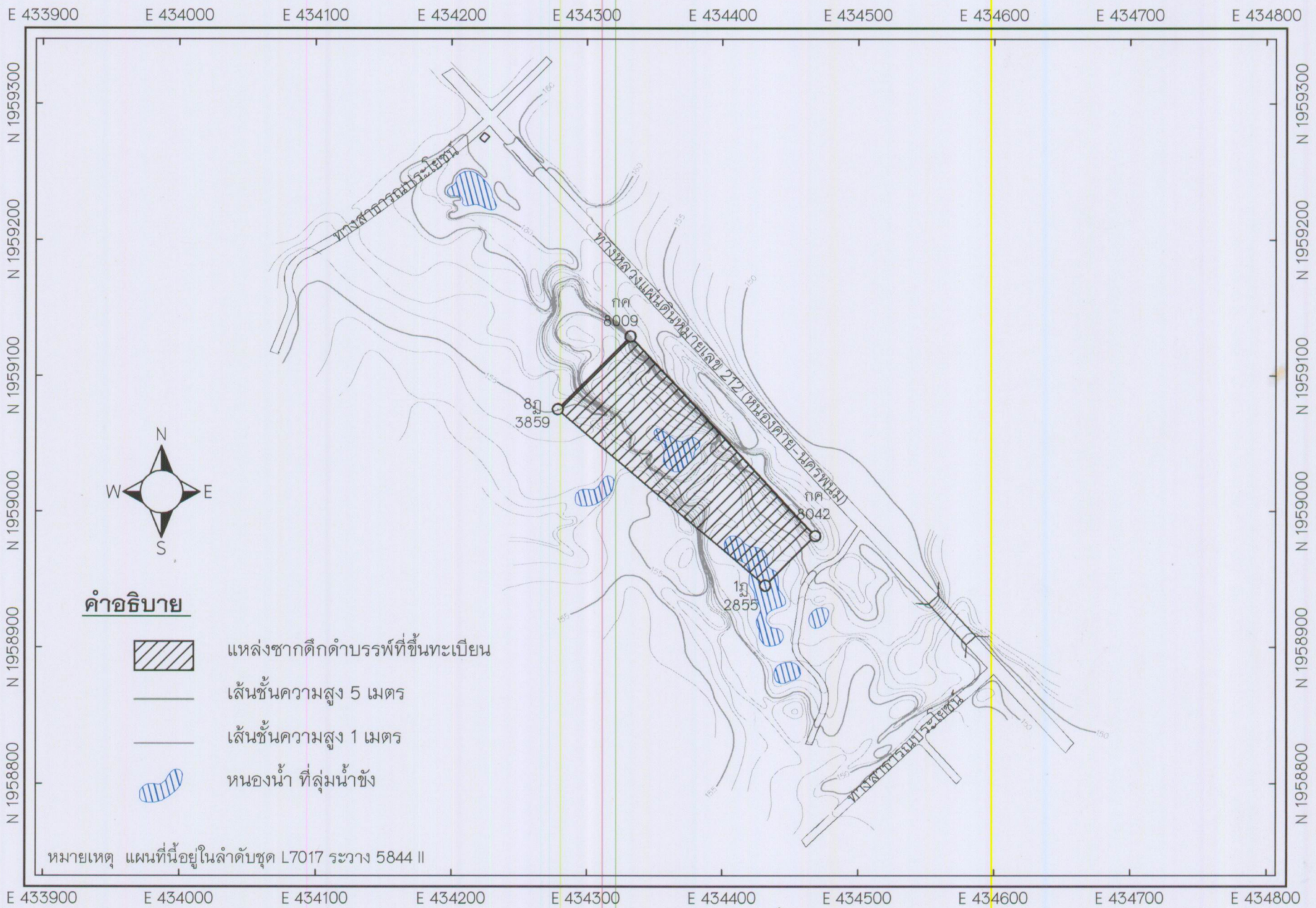

รูปถ่ายแสดงส่วนจัดแสดงแหล่งรอยตีน
ไดโนเสาร์ท่าอุเทน จังหวัดนครพนม

ผู้ตรวจ	ผู้อนุมัติ
 <p>.....</p> <p>(นายวินัด พุฒเหียง) ผู้อำนวยการสำนักคุ้มครองซากดึกดำบรรพ์</p>	 <p>.....</p> <p>(นายอดิศักดิ์ ทองไข่มุกต์) อธิบดีกรมทรัพยากรธรณี</p>





แผนที่ทำยประกาศกรมทรัพยากรธรณี

เรื่อง ให้แหล่งซากดึกดำบรรพ์ เป็นแหล่งซากดึกดำบรรพ์ที่ขึ้นทะเบียน
ชื่อแหล่งซากดึกดำบรรพ์ แหล่งรอยตีนไดโนเสาร์ท่าอุเทน จังหวัดนครพนม
จำนวนพื้นที่ 12,800 ตารางเมตร หรือ 8 ไร่ ๐ งาน ๐ ตารางวา

มาตราส่วน 1:4,000



คำอธิบาย





-  แหล่งซากดึกดำบรรพ์ที่ขึ้นทะเบียน
-  เส้นชั้นความสูง 5 เมตร
-  เส้นชั้นความสูง 1 เมตร
-  หนองน้ำ ที่ลุ่มน้ำขัง

หมายเหตุ แผนที่นี้อยู่ในลำดับชุด L7017 ระวัง 5844 II



ค่าพิกัดหลักเขตที่ดิน

หมายเลข	N	E
8ฎ 3859	1959075.281	434278.352
กค 8009	1959129.258	434332.042
กค 8042	1958981.679	434468.678
1ฎ 2855	1958945.311	434431.824

ผู้ตรวจ	ผู้อนุมัติ
 (นายวินัด พุฒเหียง) ผู้อำนวยการสำนักคุ้มครองซากดึกดำบรรพ์	 (นายอดิศักดิ์ ทองไข่มุกด์) อธิบดีกรมทรัพยากรธรณี
ผู้สำรวจและเขียนแผนที่	
 (นายสันติ ศรีฉ่ำ) นายช่างสำรวจชำนาญงาน	 (นายปริญญา โพธิ์แก้ว) นายช่างสำรวจ