

## ประกาศกรมทรัพยากรธรณี

เรื่อง ให้แหล่งซากดึกดำบรรพ์เป็นแหล่งซากดึกดำบรรพ์ที่ขึ้นทะเบียน

อาศัยอำนาจตามความในมาตรา ๑๔ วรรคหนึ่ง แห่งพระราชบัญญัติคุ้มครองซากดึกดำบรรพ์ พ.ศ. ๒๕๕๑ และข้อ ๒ (๓) แห่งประกาศคณะกรรมการคุ้มครองซากดึกดำบรรพ์ เรื่อง หลักเกณฑ์ การประกาศเป็นแหล่งซากดึกดำบรรพ์ที่ขึ้นทะเบียนและเป็นซากดึกดำบรรพ์ที่ขึ้นทะเบียน พ.ศ. ๒๕๕๒ อธิบดีกรมทรัพยากรธรณี โดยความเห็นชอบของคณะกรรมการคุ้มครองซากดึกดำบรรพ์ กำหนดให้แหล่ง ซากดึกดำบรรพ์ รหัสประจำแหล่งซากดึกดำบรรพ์ THS ๒ ๕ ๖ ๒ ๑ ๐ ๐ ๐ ๐ ๐ ๔ ชื่อแหล่งซากดึกดำบรรพ์ แหล่งขุดค้นไดโนเสาร์ภูเวียง หลุมขุดค้นที่ ๘ (หินลาดป่าขาด).....

สถานที่ตั้ง.....อุทยานแห่งชาติภูเวียง.....หมู่ที่ ๑๔ ตำบล.....เวียงเก่า.....

อำเภอ.....เวียงเก่า.....จังหวัด.....ขอนแก่น.....จำนวนพื้นที่.....๓,๘๐๐.....ตารางเมตร

กว้าง ๑๘.๖๐๕ เมตร (DMR๐๒๘-DMR๐๒๙)

๒๕.๑๘๓ เมตร (DMR๐๓๐-DMR๐๓๑)

ยาว ๙๓.๕๕๒ เมตร (DMR๐๒๙-DMR๐๓๐)

๑๒๗.๐๘๒ เมตร (DMR๐๒๘-DMR๐๒๙-DMR๐๒๖-DMR๐๓๒-DMR๐๓๑)

ลักษณะของซากดึกดำบรรพ์ที่ปรากฏ.....รอยตีนไดโนเสาร์ขนาดเล็กตระกูล.....ออร์นีโตมิโมซอร์.....ไดโนเสาร์ขนาดเล็ก.....ตระกูล.....ซีลูโรซอร์.....สัตว์เลื้อยคลานขนาดใหญ่.....สัตว์เลื้อยคลานโบราณขนาดเล็ก.....และรอยขนไช.....

สภาพทางภูมิศาสตร์ของแหล่งซากดึกดำบรรพ์.....ปรากฏอยู่ในลานหินลาดของแอ่งภูเวียง.....

ชื่อผู้ค้นพบ.....วรารุช สุธีธร และคณะ.....วันเดือนปีที่พบ.....กันยายน ๒๕๖๒.....

ชื่อเจ้าของ/ผู้ครอบครอง/ผู้มีสิทธิในที่ดินโดยชอบด้วยกฎหมาย.....อุทยานแห่งชาติภูเวียง.....จังหวัดขอนแก่น.....หน่วยงานที่ไ้ประโยชน์.....กรมทรัพยากรธรณี.....

ตามรูปถ่ายและแผนที่แนบท้ายประกาศนี้ เป็นแหล่งซากดึกดำบรรพ์ที่ขึ้นทะเบียน

ทั้งนี้ ตั้งแต่วันถัดจากวันประกาศในราชกิจจานุเบกษาเป็นต้นไป

ประกาศ ณ วันที่ ๑๙ สิงหาคม พ.ศ. ๒๕๖๒

สมหมาย เตชวาล



อธิบดีกรมทรัพยากรธรณี



รูปถ่ายแสดงแหล่งขุดค้นไดโนเสาร์ภูเวียง หลุมขุดค้นที่ ๘ (หินลาดป่าขาด) (มองไปทางทิศเหนือ)



รูปถ่ายแสดงรอยตีนไดโนเสาร์ในแหล่งขุดค้นไดโนเสาร์ภูเวียง หลุมขุดค้นที่ ๘

ผู้ตรวจ	ผู้อนุมัติ
 ..... (นายนิมิตร ศรีคลัง) ผู้อำนวยการกองคุ้มครองซากดึกดำบรรพ์	 ..... (นายสมหมาย เตชวาล) อธิบดีกรมทรัพยากรธรณี

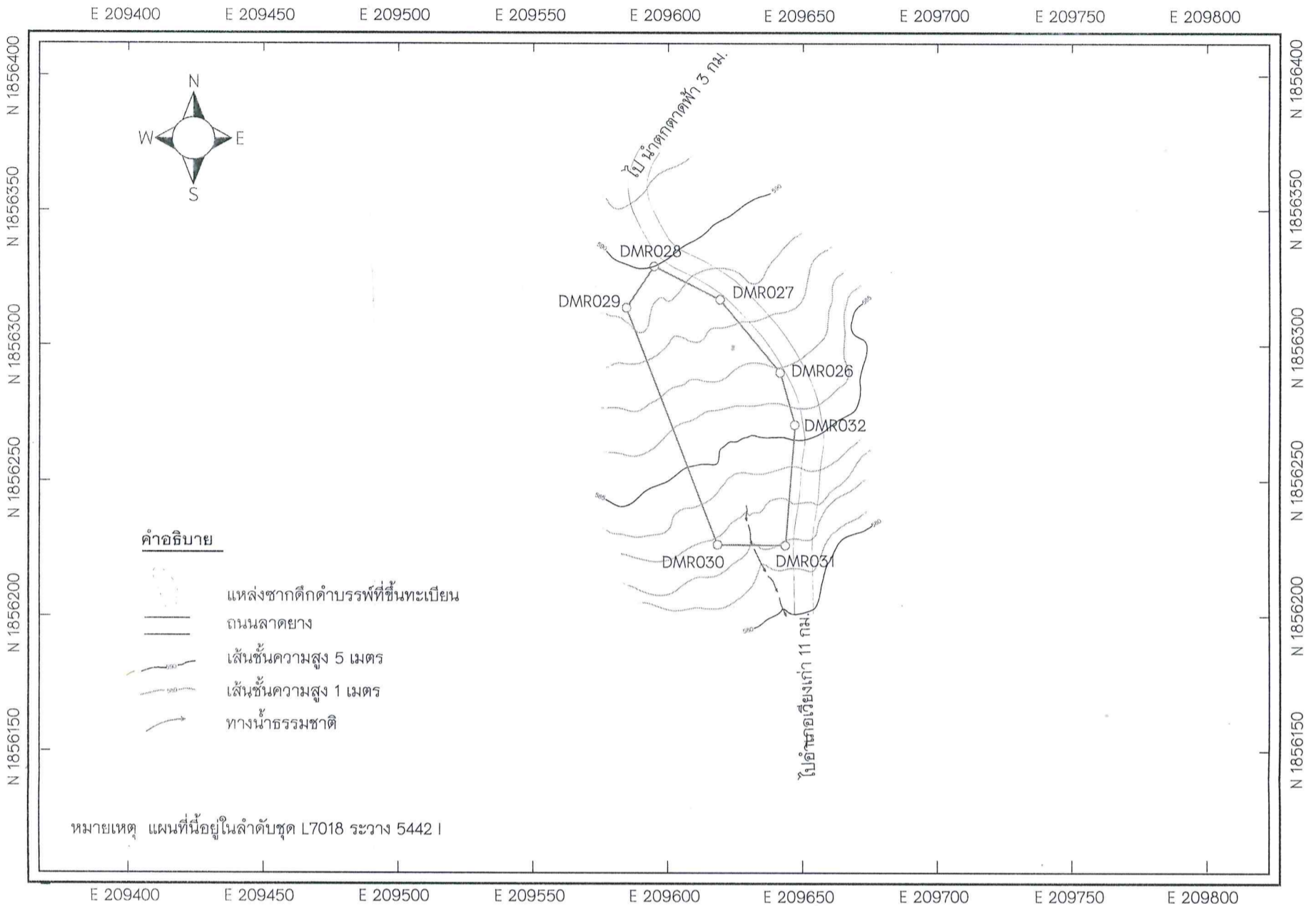

# แผนที่ท้ายประกาศกรมทรัพยากรธรณี

เรื่อง ให้แหล่งซากดึกดำบรรพ์เป็นแหล่งซากดึกดำบรรพ์ที่ขึ้นทะเบียน

ชื่อแหล่งซากดึกดำบรรพ์ แหล่งขุดค้นไดโนเสาร์ภูเวียงหลุมขุดค้นที่ 8 (หินลาดป่าซาด) จังหวัดขอนแก่น

จำนวนพื้นที่ 3,800 ตารางเมตร หรือ 2 ไร่ 1 งาน 50 ตารางวา

มาตราส่วน 1:2,000



ค่าพิกัดหลักเขตที่ดิน		
หมายเลข	N	E
DMR-026	1856290.04	209641.79
DMR-027	1856317.01	209619.24
DMR-028	1856329.25	209594.89
DMR-029	1856313.79	209584.54
DMR-030	1856226.60	209618.45
DMR-031	1856226.21	209643.63
DMR-032	1856270.28	209647.12

ผู้ตรวจ	ผู้อนุมัติ
 (นายนิมิตร ศรีคลัง) ผู้อำนวยการกองคุ้มครองซากดึกดำบรรพ์	 (นายสมหมาย เตชวาล) อธิบดีกรมทรัพยากรธรณี
ผู้สำรวจและเขียนแผนที่	
 (นายสันติ ศรีจ่า) นายช่างสำรวจชำนาญงาน	 (นายปริญญา โพธิ์แก้ว) นายช่างสำรวจ