

ประกาศกรมทรัพยากรธรณี

เรื่อง ให้แหล่งซากดึกดำบรรพ์เป็นแหล่งซากดึกดำบรรพ์ที่ขึ้นทะเบียน

อาศัยอำนาจตามความในมาตรา ๑๔ วรรคหนึ่ง แห่งพระราชบัญญัติคุ้มครองซากดึกดำบรรพ์ พ.ศ. ๒๕๕๑ และข้อ ๒ (๓) แห่งประกาศคณะกรรมการคุ้มครองซากดึกดำบรรพ์ เรื่อง หลักเกณฑ์ การประกาศเป็นแหล่งซากดึกดำบรรพ์ที่ขึ้นทะเบียนและเป็นซากดึกดำบรรพ์ที่ขึ้นทะเบียน พ.ศ. ๒๕๕๒ อธิบดีกรมทรัพยากรธรณี โดยความเห็นชอบของคณะกรรมการคุ้มครองซากดึกดำบรรพ์ กำหนดให้แหล่ง ซากดึกดำบรรพ์ รหัสประจำแหล่งซากดึกดำบรรพ์ THS ๒ ๕ ๖ ๒ ๑ ๐ ๐ ๐ ๐ ๓

ชื่อแหล่งซากดึกดำบรรพ์..... แหล่งขุดค้นไดโนเสาร์ภูเวียง หลุมขุดค้นที่ ๕ (ข้าหลวงฯ).....

สถานที่ตั้ง..... อุทยานแห่งชาติภูเวียง..... หมู่ที่ ๑๓ ตำบล..... เวียงเก่า.....

อำเภอ..... เวียงเก่า..... จังหวัด..... ขอนแก่น..... จำนวนพื้นที่..... ๒๙.๒๒๐..... ตารางเมตร

กว้าง..... ๗๙.๓๐๘ เมตร (DMR๐๑๕-DMR๐๑๔/๑)

๑๕๖.๘๔๗ เมตร (DMR๐๑๘-DMR๐๑๙-DMR๐๒๐-DMR๐๒๑)

ยาว..... ๒๙๖.๗๘๕ เมตร (DMR๐๑๘-DMR๐๑๗-DMR๐๑๖-DMR๐๑๕)

๒๓๒.๙๖๐ เมตร (DMR๐๒๑-DMR๐๑๓-DMR๐๑๔-DMR๐๑๔/๑)

ลักษณะของซากดึกดำบรรพ์ที่ปรากฏ..... ซากกระดูกไดโนเสาร์ซอโรพอด (ขนาดเล็ก).....

(ภูเวียงโกซอรัส สิรินธรเน่ วยเยว่).....

สภาพทางภูมิศาสตร์ของแหล่งซากดึกดำบรรพ์ ปรากฏอยู่ในชั้นตะกอนตะพักลำน้ำ.....

ชื่อผู้ค้นพบ..... วราวุธ สุธีธร และคณะ..... วันเดือนปีที่พบ..... ๒๕๓๔.....

ชื่อเจ้าของ/ผู้ครอบครอง/ผู้มีสิทธิในที่ดินโดยชอบด้วยกฎหมาย..... อุทยานแห่งชาติภูเวียง..... จังหวัดขอนแก่น.....

หน่วยงานที่ใช้ประโยชน์..... กรมทรัพยากรธรณี.....

ตามรูปถ่ายและแผนที่แนบท้ายประกาศนี้ เป็นแหล่งซากดึกดำบรรพ์ที่ขึ้นทะเบียน

ทั้งนี้ ตั้งแต่วันถัดจากวันประกาศในราชกิจจานุเบกษาเป็นต้นไป

ประกาศ ณ วันที่ ๑๙ สิงหาคม พ.ศ. ๒๕๖๒

สมหมาย เตชวาล



อธิบดีกรมทรัพยากรธรณี



รูปถ่ายแสดงแหล่งขุดค้นไดโนเสาร์ภูเวียง หลุมขุดค้นที่ ๕ (ชำหญ้าคา) (มองไปทางทิศตะวันตกเฉียงใต้)



รูปถ่ายแสดงตำแหน่งซากกระดูกไดโนเสาร์แหล่งขุดค้นไดโนเสาร์ภูเวียง หลุมขุดค้นที่ ๕ (มองไปทางทิศตะวันตกเฉียงใต้)

ผู้ตรวจ	ผู้อนุมัติ
 (นายนิมิตร ศรีคลัง) ผู้อำนวยการกองคุ้มครองซากดึกดำบรรพ์	 (นายสมหมาย เตชวาล) อธิบดีกรมทรัพยากรธรณี

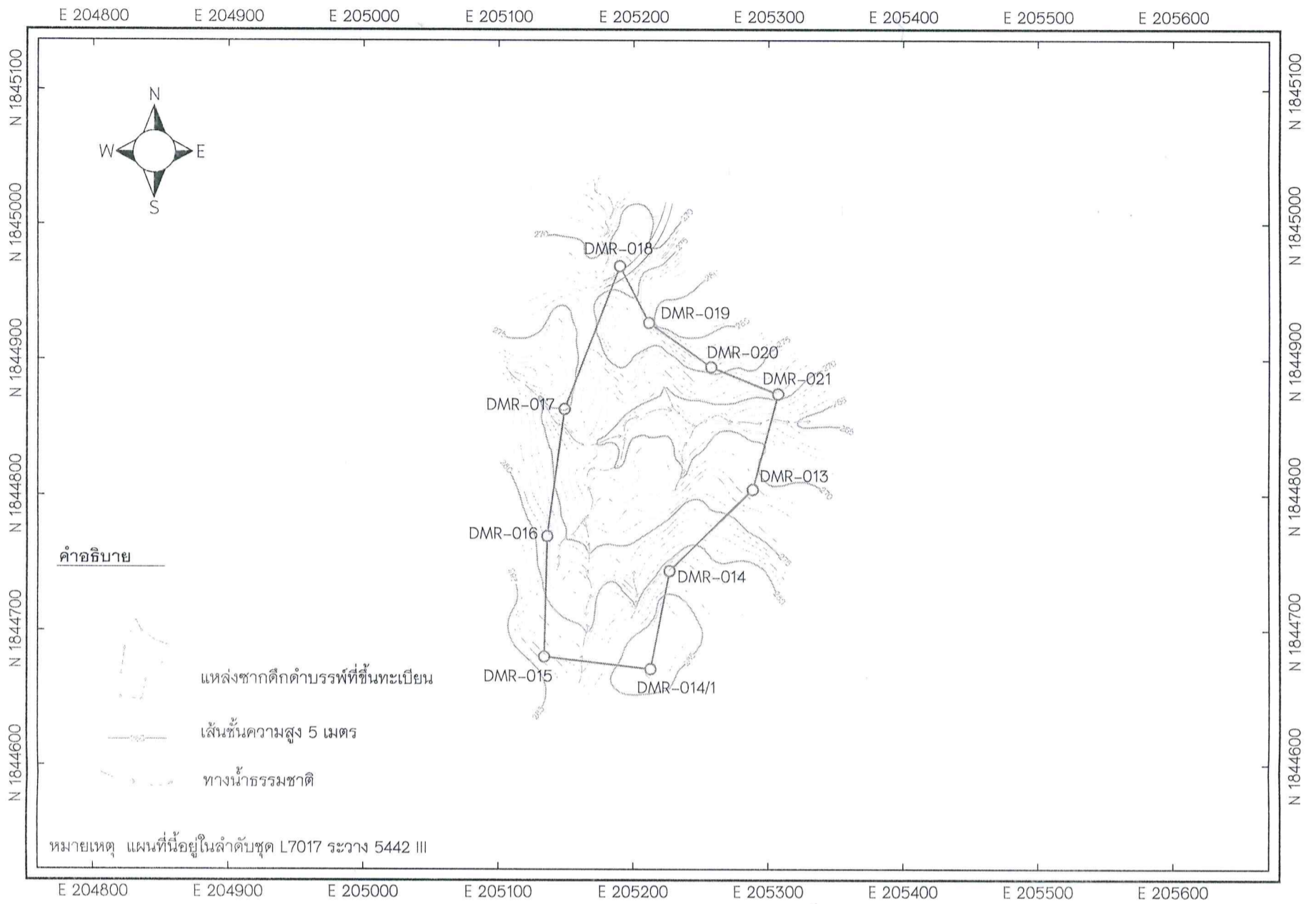
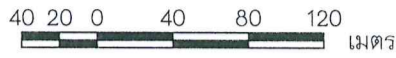
แผนที่ท้ายประกาศกรมทรัพยากรธรณี

เรื่อง ให้แหล่งซากดึกดำบรรพ์เป็นแหล่งซากดึกดำบรรพ์ที่ขึ้นทะเบียน

ชื่อแหล่งซากดึกดำบรรพ์ แหล่งขุดค้นไดโนเสาร์ภูเวียงหลุมขุดค้นที่ 5 (ซาหญาคา) จังหวัดขอนแก่น

จำนวนพื้นที่ 29,220 ตารางเมตร หรือ 18 ไร่ 1 งาน 5 ตารางวา

มาตราส่วน 1:4,000



ค่าพิกัดหลักเขตที่ดิน		
หมายเลข	N	E
DMR-013	1844804.28	205288.56
DMR-014	1844744.08	205227.00
DMR-014/1	1844671.58	205212.74
DMR-015	1844680.80	205133.97
DMR-016	1844769.78	205136.33
DMR-017	1844863.68	205148.98
DMR-018	1844969.00	205190.00
DMR-019	1844927.22	205211.37
DMR-020	1844894.71	205257.45
DMR-021	1844874.84	205307.15

ผู้ตรวจ (นายนิมิตร ศรีคลัง) ผู้อำนวยการกองคุ้มครองซากดึกดำบรรพ์	ผู้อนุมัติ (นายสมหมาย เตชวาล) อธิบดีกรมทรัพยากรธรณี
ผู้สำรวจและเขียนแผนที่	
 (นายสันติ ศรีง่า) นายช่างสำรวจชำนาญงาน	 (นายปริญญา โพธิ์แก้ว) นายช่างสำรวจ