

ประกาศกรมทรัพยากรธรณี

เรื่อง ให้แหล่งซากดึกดำบรรพ์เป็นแหล่งซากดึกดำบรรพ์ที่ขึ้นทะเบียน

อาศัยอำนาจตามความในมาตรา ๑๔ วรรคหนึ่ง แห่งพระราชบัญญัติคุ้มครองซากดึกดำบรรพ์ พ.ศ. ๒๕๕๑ และข้อ ๒ (๓) แห่งประกาศคณะกรรมการคุ้มครองซากดึกดำบรรพ์ เรื่อง หลักเกณฑ์ การประกาศเป็นแหล่งซากดึกดำบรรพ์ที่ขึ้นทะเบียนและเป็นซากดึกดำบรรพ์ที่ขึ้นทะเบียน พ.ศ. ๒๕๕๒ อธิบดีกรมทรัพยากรธรณี โดยความเห็นชอบของคณะกรรมการคุ้มครองซากดึกดำบรรพ์ กำหนดให้ แหล่งซากดึกดำบรรพ์ รหัสประจำแหล่งซากดึกดำบรรพ์ THS ๒ ๕ ๖ ๒ ๔ ๐ ๐ ๐ ๐ ๗ ชื่อแหล่งซากดึกดำบรรพ์.....แหล่งรอยตีนไดโนเสาร์ภูเก้า.....

สถานที่ตั้ง.....อุทยานแห่งชาติภูเก้า-ภูพานคำ.....หมู่ที่ ๑๐ ตำบล.....นิคมพัฒนา.....

อำเภอ.....โนนสัง.....จังหวัด.....หนองบัวลำภู.....จำนวนพื้นที่.....๘,๙๘๔.....ตารางเมตร

กว้าง ๗๒.๖๗๒ เมตร (DMR๐๔๐-DMR๐๔๖)

๖๐.๘๖๓ เมตร (DMR๐๔๒-DMR๐๔๓)

ยาว ๑๓๖.๕๔๘ เมตร (DMR๐๔๓-DMR๐๔๔-DMR๐๔๕-DMR๐๔๖)

๑๒๗.๗๕๖ เมตร (DMR๐๔๐-DMR๐๔๑-DMR๐๔๒)

ลักษณะของซากดึกดำบรรพ์ที่ปรากฏ.....รอยตีนไดโนเสาร์กินเนื้อขนาดย่อมจำนวน.....๑๑.....รอย.....๖.....แนวทางเดิน

รอยตีนมีแนวทางเดินไปในทิศตะวันออกเฉียงเหนือ ลักษณะสามนิ้วเรียวยาว อุ้งเท้าและสันเท้าปรากฏไม่ชัดเจน

สภาพทางภูมิศาสตร์ของแหล่งซากดึกดำบรรพ์.....ปรากฏอยู่ลานหินในบริเวณใกล้กับห้วยทราย.....

ชื่อผู้ค้นพบ.....นักธรณีวิทยา.....กรมทรัพยากรธรณี.....วันเดือนปีที่พบ.....๒๕๕๓.....

ชื่อเจ้าของ/ผู้ครอบครอง/ผู้มีสิทธิในที่ดินโดยชอบด้วยกฎหมาย.....อุทยานแห่งชาติภูเก้า-ภูพานคำ.....

จังหวัดหนองบัวลำภู.....หน่วยงานที่ใช้ประโยชน์.....กรมทรัพยากรธรณี.....

ตามรูปถ่ายและแผนที่แนบท้ายประกาศนี้ เป็นแหล่งซากดึกดำบรรพ์ที่ขึ้นทะเบียน

ทั้งนี้ ตั้งแต่วันถัดจากวันประกาศในราชกิจจานุเบกษาเป็นต้นไป

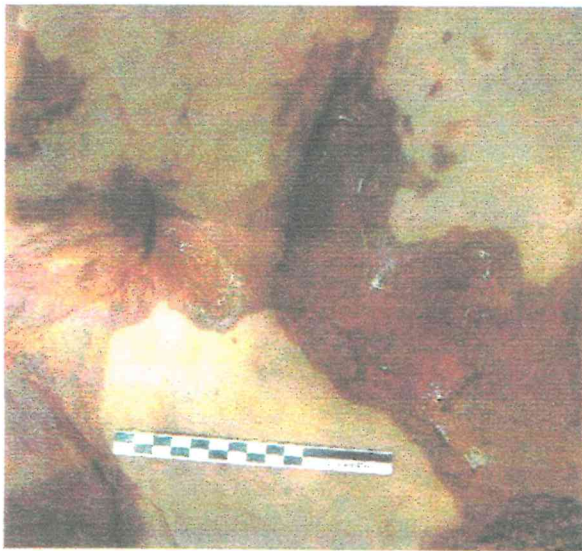
ประกาศ ณ วันที่ ๒๗ ธันวาคม พ.ศ. ๒๕๖๒

สมหมาย เตชวาล

อธิบดีกรมทรัพยากรธรณี





รูปถ่ายแสดงแหล่งซากดึกดำบรรพ์รอยตีนไดโนเสาร์ภูเก้า (มองทางทิศตะวันออกเฉียงใต้)



รูปถ่ายแสดงซากดึกดำบรรพ์รอยตีนไดโนเสาร์ภูเก้า
จังหวัดหนองบัวลำภู



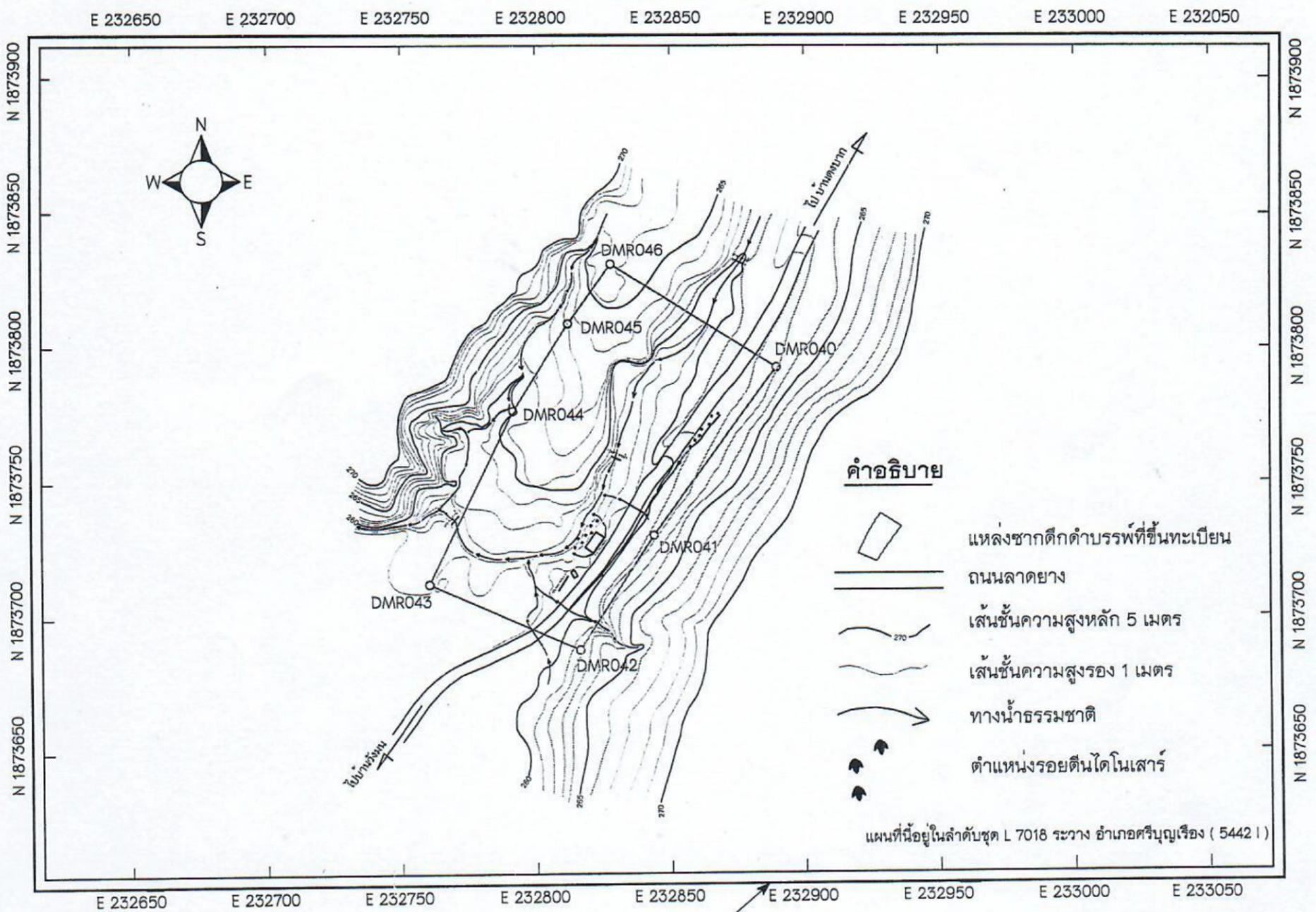
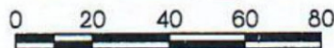
รูปถ่ายแสดงแหล่งซากดึกดำบรรพ์รอยตีนไดโนเสาร์ภูเก้า
(มองทางทิศตะวันออกเฉียงใต้)

ผู้ตรวจ	ผู้อนุมัติ
 (นายนิมิตร ศรีคลัง) ผู้อำนวยการกองคุ้มครองซากดึกดำบรรพ์	 (นายสมหมาย เตชวาล) อธิบดีกรมทรัพยากรธรณี

แผนที่ท้ายประกาศกรมทรัพยากรธรณี

เรื่อง ให้แหล่งซากดึกดำบรรพ์เป็นแหล่งซากดึกดำบรรพ์ที่ขึ้นทะเบียน
ชื่อแหล่งซากดึกดำบรรพ์ แหล่งรอยตีนไดโนเสาร์ภูเก้า อำเภอโนนสัง จังหวัดหนองบัวลำภู
เนื้อที่ 8,984 ตารางเมตร หรือ 5 ไร่ 2 งาน 46 ตารางวา

มาตราส่วน 1:2,000



ค่าพิกัดแนวเขตขึ้นทะเบียน		
หมายเลข	N	E
DMR 040	1873792.320	232889.840
DMR 041	1873730.160	232844.020
DMR 042	1873687.810	232816.450
DMR 043	1873712.320	232760.740
DMR 044	1873776.210	232791.890
DMR 045	1873808.640	232812.330
DMR 046	1873830.700	232828.130

<p>ผู้ตรวจ</p> <p><i>[Signature]</i></p> <p>(นายนิมิตร ทรคสัง)</p> <p>ผู้อำนวยการกองคุ้มครองซากดึกดำบรรพ์</p>	<p>ผู้อนุมัติ</p> <p><i>[Signature]</i></p> <p>(นายสมหมาย เตชวาล)</p> <p>อธิบดีกรมทรัพยากรธรณี</p>
<p>ผู้สำรวจและเขียนแผนที่</p>	
<p><i>[Signature]</i></p> <p>(นายสันติ ศรีน้ำ)</p> <p>นายช่างสำรวจชำนาญงาน</p>	<p><i>[Signature]</i></p> <p>(นายปริญญา โพธิ์แก้ว)</p> <p>นายช่างสำรวจ</p>