

## ประกาศกรมทรัพยากรธรณี

เรื่อง ให้แหล่งซากดึกดำบรรพ์เป็นแหล่งซากดึกดำบรรพ์ที่ขึ้นทะเบียน

อาศัยอำนาจตามความในมาตรา ๑๔ วรรคหนึ่ง แห่งพระราชบัญญัติคุ้มครองซากดึกดำบรรพ์ พ.ศ. ๒๕๕๑ และข้อ ๒ (๓) แห่งประกาศคณะกรรมการคุ้มครองซากดึกดำบรรพ์ เรื่อง หลักเกณฑ์ การประกาศเป็นแหล่งซากดึกดำบรรพ์ที่ขึ้นทะเบียนและเป็นซากดึกดำบรรพ์ที่ขึ้นทะเบียน พ.ศ. ๒๕๕๒ อธิบดีกรมทรัพยากรธรณี โดยความเห็นชอบของคณะกรรมการคุ้มครองซากดึกดำบรรพ์ กำหนดให้แหล่ง ซากดึกดำบรรพ์ รหัสประจำแหล่งซากดึกดำบรรพ์ THS ๒ ๕ ๖ ๐ ๒ ๐ ๐ ๐ ๐ ๓

ชื่อแหล่งซากดึกดำบรรพ์.....แหล่งซากสุสานหอยแหลมโพธิ์ (แหลมโพธิ์ ๒) จังหวัดกระบี่.....  
สถานที่ตั้ง.....บริเวณชายฝั่งด้านตะวันออกของแหลมโพธิ์ หมู่ที่ ๖ ตำบล ไสไทย.....  
อำเภอ.....เมือง.....จังหวัด.....กระบี่.....จำนวนพื้นที่.....๓๘.๔๐๐.....ตารางเมตร

กว้าง ๑๒๗.๐๘๑ เมตร (DMR๐๕๔-DMR๐๕๕)

๒๙.๐๒๑ เมตร (DMR๐๕๐-DMR๐๕๘)

ยาว ๓๒๙.๔๘๗ เมตร (DMR๐๕๐-DMR๐๕๔)

๕๔๓.๐๔๕ เมตร (DMR๐๕๘-DMR๐๕๕)

ลักษณะของซากดึกดำบรรพ์ที่ปรากฏ ซากเปลือกหอยที่ทับถมกันและเชื่อมประสานยึดติดกันแน่นเป็นแผ่นหิน สภาพทางภูมิศาสตร์ของแหล่งซากดึกดำบรรพ์ ปรากฏเป็นแผ่นหินแผ่ออกไปเป็นลานกว้างยื่นออกไปในทะเล

ชื่อผู้ค้นพบ.....นายภูมวาร โกมลารชุน.....วันเดือนปีที่พบ.....เมษายน พ.ศ. ๒๕๐๗.....  
ชื่อเจ้าของ/ผู้ครอบครอง/ผู้มีสิทธิในที่ดินโดยชอบด้วยกฎหมาย อุทยานแห่งชาติหาดนพรัตน์ธารา -.....  
หมู่เกาะพีพี จังหวัดกระบี่.....

ตามรูปถ่ายและแผนที่แนบท้ายประกาศนี้ เป็นแหล่งซากดึกดำบรรพ์ที่ขึ้นทะเบียน

ทั้งนี้ ตั้งแต่วันที่ถัดจากวันประกาศในราชกิจจานุเบกษาเป็นต้นไป


ประกาศ ณ วันที่ ๒๘ สิงหาคม พ.ศ. ๒๕๖๐

ทศพร นุชอนงค์

อธิบดีกรมทรัพยากรธรณี





รูปถ่ายแสดงแหล่งซากสสานหอยแหลมโพธิ์ (แหลมโพธิ์ ๒) จังหวัดกระบี่ (มองไปทางทิศตะวันออกเฉียงเหนือ)



รูปถ่ายแสดงชั้นซากหอยในสุสานหอยแหลมโพธิ์ (แหลมโพธิ์ ๒)



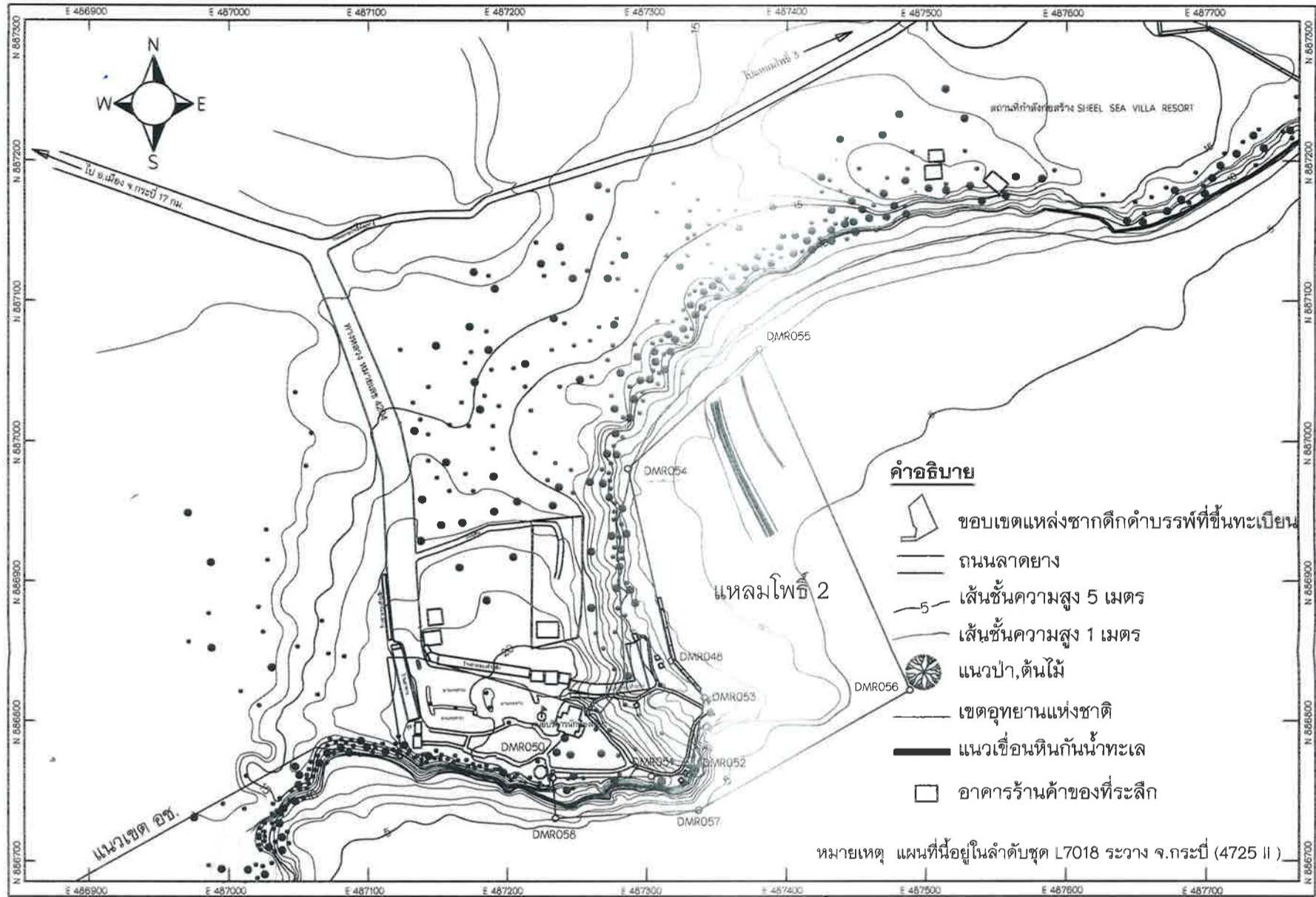
รูปถ่ายแสดงซากหอยในแหล่งสุสานหอยแหลมโพธิ์ (แหลมโพธิ์ ๒)

ผู้ตรวจ	ผู้อนุมัติ
 <p>(นายนราเมศวร์ ธีระรังสิกุล) ผู้อำนวยการกองคุ้มครองซากดึกดำบรรพ์</p>	 <p>(นายทศพร นุชอนงค์) อธิบดีกรมทรัพยากรธรณี</p>

# แผนที่ท้ายประกาศกรมทรัพยากรธรณี

เรื่อง ให้แหล่งซากดึกดำบรรพ์เป็นแหล่งซากดึกดำบรรพ์ที่ขึ้นทะเบียน  
 ชื่อแหล่งซากดึกดำบรรพ์ แหล่งซากสูลานหอยแหลมโพธิ์ (แหลมโพธิ์ 2) จังหวัดกระบี่  
 จำนวนพื้นที่ 38,400 ตารางเมตร หรือ 24 ไร่ 0 งาน 0 ตารางวา

มาตราส่วน 1:4,000



หมายเลข	N	E
DMR 050	886759.473	487232.770
DMR 051	886760.500	487303.260
DMR 052	886762.156	487330.287
DMR 053	886816.410	487341.353
DMR 048	886842.730	487317.662
DMR 054	886980.310	487286.213
DMR 055	887065.580	487380.440
DMR 056	886821.835	487488.350
DMR 057	886736.420	487337.075
DMR 058	886730.503	487234.487

<b>ผู้ตรวจ</b>  (นายนราเมศวร์ ชีระรังสิกุล) ผู้อำนวยการกองคุ้มครองซากดึกดำบรรพ์	<b>ผู้อนุมัติ</b>  (นายทศพร นุชอนงค์) อธิบดีกรมทรัพยากรธรณี
<b>ผู้สำรวจและเขียนแผนที่</b>	
 (นายสันติ ศรีคำ) นายช่างสำรวจชำนาญงาน	 (นายปริญญา โพธิ์แก้ว) นายช่างสำรวจ