

ประกาศกรมทรัพยากรธรณี

เรื่อง แหล่งซากดึกดำบรรพ์ที่ขึ้นทะเบียน แหล่งที่ ๒๒
แหล่งรอยตีนไดโนเสาร์ลำน้ำหมันแดง อุทยานแห่งชาติภูหินร่องกล้า

อาศัยอำนาจตามความในมาตรา ๑๔ วรรคหนึ่ง แห่งพระราชบัญญัติคุ้มครองซากดึกดำบรรพ์ พ.ศ. ๒๕๕๑ และข้อ ๒ (๓) แห่งประกาศคณะกรรมการคุ้มครองซากดึกดำบรรพ์ เรื่อง หลักเกณฑ์การประกาศ เป็นแหล่งซากดึกดำบรรพ์ที่ขึ้นทะเบียนและเป็นซากดึกดำบรรพ์ที่ขึ้นทะเบียน พ.ศ. ๒๕๕๒ อธิบดี กรมทรัพยากรธรณี โดยความเห็นชอบของคณะกรรมการคุ้มครองซากดึกดำบรรพ์ กำหนดให้แหล่งซากดึกดำบรรพ์ รหัสประจำแหล่งซากดึกดำบรรพ์ THS ๒ ๕ ๖ ๖ ๔ ๐ ๐ ๐ ๐ ๑

ชื่อแหล่งซากดึกดำบรรพ์... แหล่งรอยตีนไดโนเสาร์ลำน้ำหมันแดง อุทยานแห่งชาติภูหินร่องกล้า.....
สถานที่ตั้ง... ลำน้ำหมันแดง อุทยานแห่งชาติภูหินร่องกล้า บ้านหมันขาว หมู่ที่ ๑๑ ตำบล กกสะทอน อำเภอด่านซ้าย จังหวัดเลย เนื้อที่ประมาณ - ไร่ ๒ งาน ๙๒.๕๘ ตารางวา ลักษณะและความสำคัญของแหล่งซากดึกดำบรรพ์ที่ปรากฏ พบเป็นรอยตีนของไดโนเสาร์กินเนื้อขนาดใหญ่ (คาร์โนซอร์) เป็นรอยตีนขนาดใหญ่มี ๓ นิ้ว จำนวนกว่า ๑๗ รอย เรียงเป็นแนวทางเดิน อย่างน้อย ๔ แนวทางเดิน แนวทางเดินที่ ๑ จำนวน ๕ รอย แนวทางเดินที่ ๒ จำนวน ๕ รอย แนวทางเดินที่ ๓ จำนวน ๓ รอย และแนวทางเดินที่ ๔ จำนวน ๓ รอย สภาพของรอยตีน มีความชัดเจน ขนาดของรอยตีนมีความกว้างประมาณ ๓๐ เซนติเมตร ความยาวประมาณ ๔๐ เซนติเมตร มีความยาวของช่วงก้าวประมาณ ๑๒๐ - ๑๕๐ เซนติเมตร.....

สภาพทางภูมิศาสตร์ของแหล่งซากดึกดำบรรพ์ เป็นลานหินทรายริมลำน้ำหมันแดง ซึ่งเป็นลำห้วย ที่มีน้ำไหลตลอดปี และมีพื้นที่โดยรอบเป็นป่าดิบเขา.....

ชื่อเจ้าของ/ผู้ครอบครอง/ผู้มีสิทธิในที่ดินโดยชอบด้วยกฎหมาย กรมอุทยานแห่งชาติ สัตว์ป่า และพันธุ์พืช ตามแผนที่ และข้อมูลและรูปถ่ายแนบท้ายประกาศนี้ เป็นแหล่งซากดึกดำบรรพ์ที่ขึ้นทะเบียน

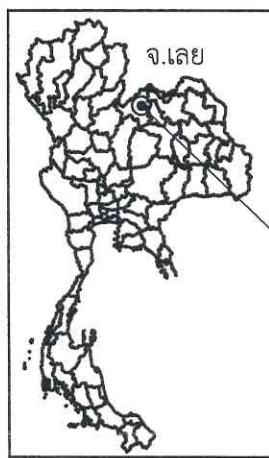
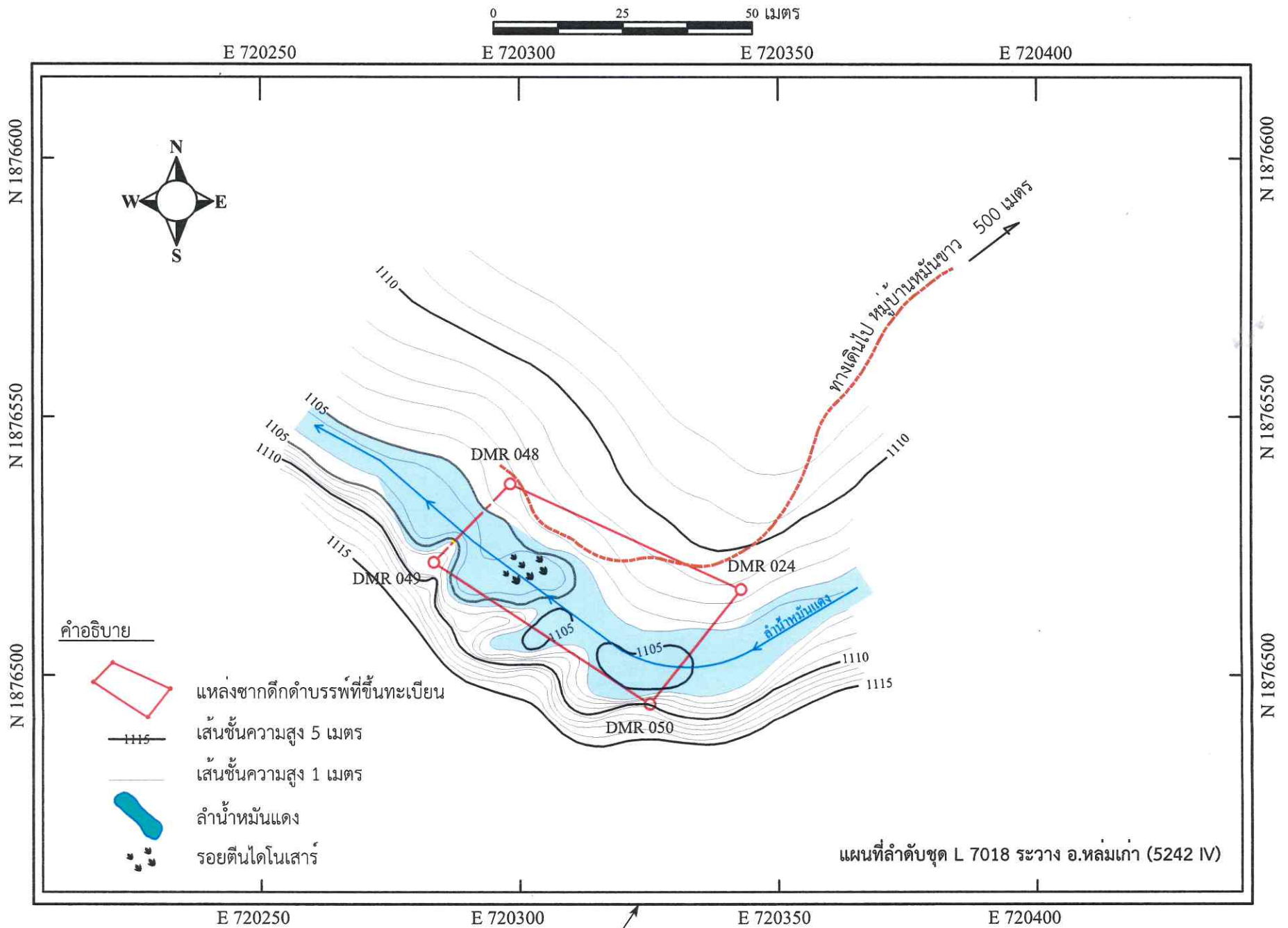
ทั้งนี้ ตั้งแต่วันที่ถัดจากวันประกาศในราชกิจจานุเบกษาเป็นต้นไป

ประกาศ ณ วันที่ ๑๔ มีนาคม พ.ศ. ๒๕๖๖

อรนุช หล่อเพ็ญศรี

อธิบดีกรมทรัพยากรธรณี

แผนที่ท้ายประกาศกรมทรัพยากรธรณี
เรื่อง แหล่งซากดึกดำบรรพ์ที่ขึ้นทะเบียน แหล่งที่ 22
ชื่อแหล่งซากดึกดำบรรพ์ รอยตีนไดโนเสาร์ลำน้ำหมันแดง อุทยานแห่งชาติภูหินร่องกล้า
บ้านหมันขาว อำเภอด่านซ้าย จังหวัดเลย
 เนื้อที่ประมาณ 0 ไร่ 2 งาน 92.58 ตารางวา
 มาตราส่วน 1: 1,000



ค่าพิกัดแนวเขตขึ้นทะเบียน		
หมายเลข	N	E
DMR 024	1876527.527	720343.031
DMR 048	1876547.501	720299.323
DMR 049	1876532.225	720284.441
DMR 050	1876505.462	720325.380

ผู้ตรวจ (นายปรีชา สายทอง) ผู้อำนวยการกองคุ้มครองซากดึกดำบรรพ์	ผู้อนุมัติ (นางอรนุช หล่อเพ็ญศรี) อธิบดีกรมทรัพยากรธรณี
ผู้สำรวจและเขียนแผนที่ (นายสันติ ศรีฉ่ำ) นายช่างสำรวจชำนาญงาน	

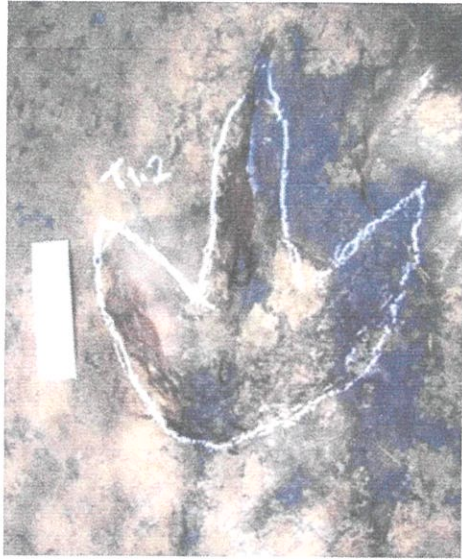
ข้อมูลและรูปถ่ายท้ายประกาศกรมทรัพยากรธรณี

แหล่งรอยตีนไดโนเสาร์ลำน้ำหมันแดง อุทยานแห่งชาติภูหินร่องกล้า

ซากดึกดำบรรพ์ที่พบ	รอยตีนไดโนเสาร์กินเนื้อขนาดใหญ่ (คาร์โนซอร์).....
ธรณีวิทยา	พบในหินทรายเนื้อละเอียดสีน้ำตาลและสีม่วงแดง หมวดหินภูพาน กลุ่มหินโคราช ยุคครีเทเชียสตอนต้น อายุประมาณ ๑๒๐ ล้านปี
ความสำคัญ	ด้านวิชาการ : เป็นรอยเท้าของไดโนเสาร์กินเนื้อขนาดใหญ่ที่สมบูรณ์และปรากฏชัดเจน ขนาดใกล้เคียงกับที่พบในเขตรักษาพันธุ์สัตว์ป่าภูหลวง ตามหลักเกณฑ์การประกาศแหล่งซากดึกดำบรรพ์ที่ขึ้นทะเบียน : ข้อ ๕ เป็นแหล่งซากดึกดำบรรพ์ชนิดเดียวกับชนิดหายากมากที่สุดที่ค้นพบแล้ว.....
ผู้ค้นพบ	นักธรณีวิทยากรมทรัพยากรธรณี ร่วมกับ ดร.ฌอง เลอ ลูฟ (Dr.Jean Le Loeuff)
วัน เดือน ปี ที่พบ	๒๓ พฤศจิกายน พ.ศ. ๒๕๔๙.....



แหล่งรอยตีนไดโนเสาร์ลำน้ำหมันแดง เขตอุทยานแห่งชาติภูหินร่องกล้า
บ้านหมันขาว ตำบลกกสะทอน อำเภอด่านซ้าย จังหวัดเลย



รอยตีนไดโนเสาร์ลำน้ำหมันแดง อุทยานแห่งชาติภูหินร่องกล้า
บ้านหมันขาว ตำบลกกสะทอน อำเภอด่านซ้าย จังหวัดเลย

ผู้ตรวจ

(นายปรีชา สายทอง)

ผู้อำนวยการกองคุ้มครองซากดึกดำบรรพ์

ผู้อนุมัติ

(นางอรนุช หล่อเพ็ญศรี)

อธิบดีกรมทรัพยากรธรณี