

ประกาศกรมทรัพยากรธรณี

เรื่อง ให้แหล่งซากดึกดำบรรพ์เป็นแหล่งซากดึกดำบรรพ์ที่ขึ้นทะเบียน

อาศัยอำนาจตามความในมาตรา ๑๔ วรรคหนึ่ง แห่งพระราชบัญญัติคุ้มครองซากดึกดำบรรพ์ พ.ศ. ๒๕๕๑ และข้อ ๒ (๓) แห่งประกาศคณะกรรมการคุ้มครองซากดึกดำบรรพ์ เรื่อง หลักเกณฑ์ การประกาศเป็นแหล่งซากดึกดำบรรพ์ที่ขึ้นทะเบียนและเป็นซากดึกดำบรรพ์ที่ขึ้นทะเบียน พ.ศ. ๒๕๕๒ อธิบดีกรมทรัพยากรธรณี โดยความเห็นชอบของคณะกรรมการคุ้มครองซากดึกดำบรรพ์ กำหนดให้แหล่ง ซากดึกดำบรรพ์ รหัสประจำแหล่งซากดึกดำบรรพ์ THS

๒	๕	๖	๒	๑	๐	๐	๐	๐	๕
---	---	---	---	---	---	---	---	---	---

 ชื่อแหล่งซากดึกดำบรรพ์.....แหล่งขุดค้นไดโนเสาร์ภูเวียง หลุมขุดค้นที่ ๙ (หินลาดยาว)..... สถานที่ตั้ง.....อุทยานแห่งชาติภูเวียง.....หมู่ที่ ๑๒ ตำบล เวียงเก่า.....อำเภอ.....เวียงเก่า.....จังหวัด.....ขอนแก่น.....จำนวนพื้นที่.....๒,๒๙๖.....ตารางเมตร

กว้าง	๒๘.๓๙๔	เมตร (DMR๐๓๙-DMR๐๓๘)
-------	--------	----------------------

	๔๒.๗๓๕	เมตร (DMR๐๓๖-DMR๐๓๗)
--	--------	----------------------

ยาว	๖๖.๕๘๙	เมตร (DMR๐๓๙-DMR๐๓๖)
-----	--------	----------------------

	๖๓.๘๕๑	เมตร (DMR๐๓๘-DMR๐๓๗)
--	--------	----------------------

ลักษณะของซากดึกดำบรรพ์ที่ปรากฏ.....ซากกระดูกไดโนเสาร์เทอโรพอด (สยามโมไทรันนัส อีสานแอนซิล).....

สภาพทางภูมิศาสตร์ของแหล่งซากดึกดำบรรพ์.....ปรากฏอยู่ในพลาญหิน.....

ชื่อผู้ค้นพบ.....วิชัย เจริญวิชานนท์ และปรีชา ชัยหนองขาม.....วันเดือนปีที่พบ.....สิงหาคม ๒๕๓๖.....

ชื่อเจ้าของ/ผู้ครอบครอง/ผู้มีสิทธิในที่ดินโดยชอบด้วยกฎหมาย.....อุทยานแห่งชาติภูเวียง.....จังหวัดขอนแก่น.....

หน่วยงานที่ใช้ประโยชน์.....กรมทรัพยากรธรณี.....

ตามรูปถ่ายและแผนที่แนบท้ายประกาศนี้ เป็นแหล่งซากดึกดำบรรพ์ที่ขึ้นทะเบียน

ทั้งนี้ ตั้งแต่วันถัดจากวันประกาศในราชกิจจานุเบกษาเป็นต้นไป

ประกาศ ณ วันที่ ๑๙ สิงหาคม พ.ศ. ๒๕๖๒

สมหมาย เตชวาล



อธิบดีกรมทรัพยากรธรณี



รูปถ่ายแสดงแหล่งขุดค้นไดโนเสาร์ภูเวียง หลุมขุดค้นที่ ๙ (หินลาดยาว) (มองไปทางทิศตะวันออกเฉียงเหนือ)



รูปถ่ายแสดงรอยตีนไดโนเสาร์ในแหล่งขุดค้นไดโนเสาร์ภูเวียง หลุมขุดค้นที่ ๙

ผู้ตรวจ	ผู้อนุมัติ
 <p>.....</p> <p>(นายนิมิตร ทรคลัง)</p> <p>ผู้อำนวยการกองคุ้มครองซากดึกดำบรรพ์</p>	 <p>.....</p> <p>(นายสมหมาย เตชวาล)</p> <p>อธิบดีกรมทรัพยากรธรณี</p>

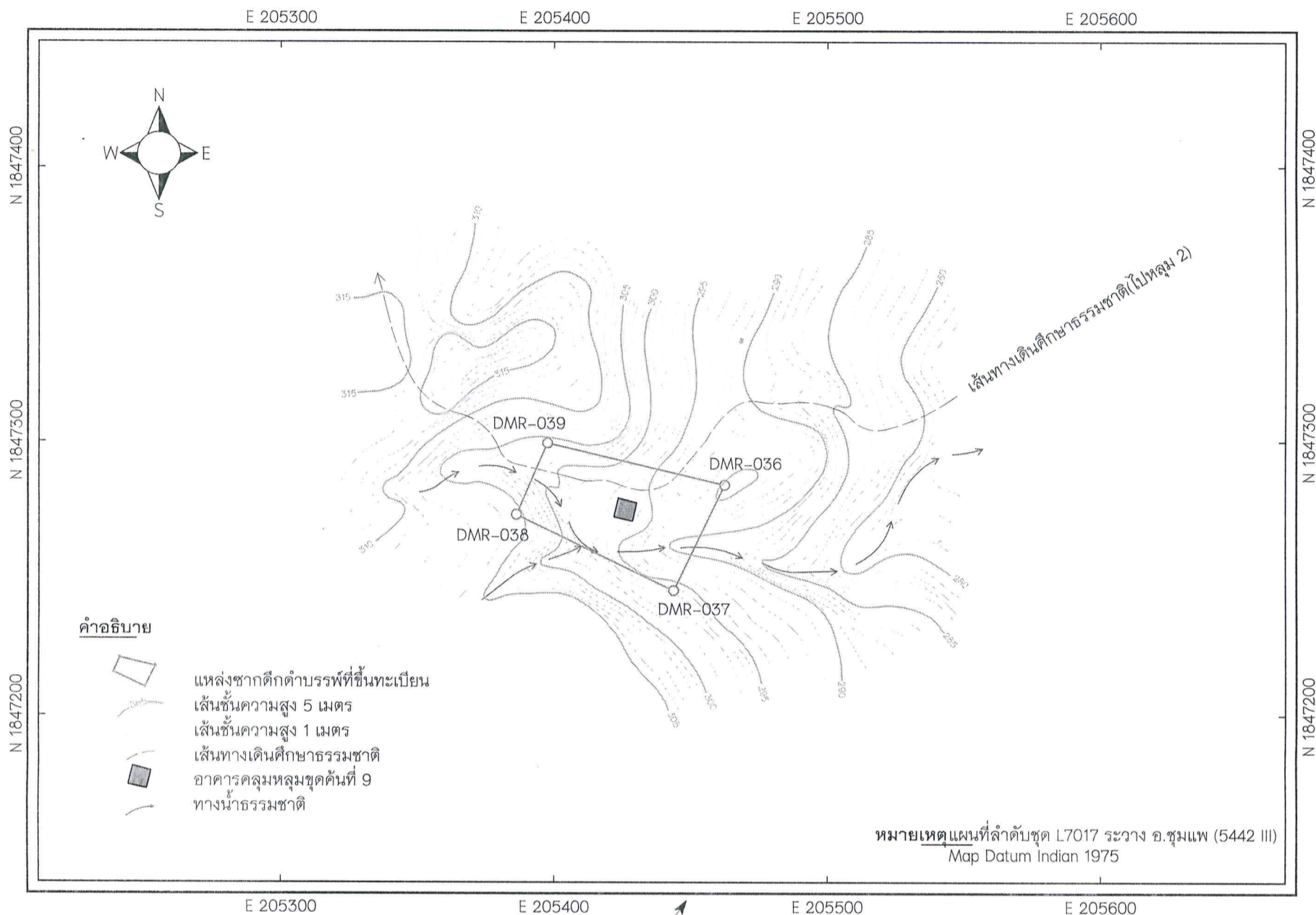

แผนที่ท้ายประกาศกรมทรัพยากรธรณี

เรื่อง ให้แหล่งซากดึกดำบรรพ์เป็นแหล่งซากดึกดำบรรพ์ที่ขึ้นทะเบียน

ชื่อแหล่งซากดึกดำบรรพ์ แหล่งขุดค้นไดโนเสาร์ภูเวียงหลุมขุดค้นที่ 9 (หินลาดยาว) จังหวัดขอนแก่น

จำนวนพื้นที่ 2,296 ตารางเมตร หรือ 1 ไร่ 1 งาน 74 ตารางวา

มาตราส่วน 1:2,000



คำอธิบาย

- แหล่งซากดึกดำบรรพ์ที่ขึ้นทะเบียน
- เส้นชั้นความสูง 5 เมตร
- เส้นชั้นความสูง 1 เมตร
- เส้นทางเดินศึกษาธรรมชาติ
- อาคารคลุมหลุมขุดค้นที่ 9
- ทางน้ำธรรมชาติ

หมายเหตุแผนที่ลำดับชุด L7017 ระวัง อ.ชุมแพ (5442 III)
Map Datum Indian 1975



ค่าพิกัดหลักเขตที่ดิน		
หมายเลข	N	E
DMR-036	1847284.27	205462.31
DMR-037	1847245.80	205443.70
DMR-038	1847273.52	205386.18
DMR-039	1847299.56	205397.50

ผู้ตรวจ	ผู้อนุมัติ
 (นายนิมิตร ศรคลัง) ผู้อำนวยการกองคุ้มครองซากดึกดำบรรพ์	 (นายสมหมาย เดชवाल) อธิบดีกรมทรัพยากรธรณี
ผู้สำรวจและเขียนแผนที่	
 (นายสันติ ศรีจำ) นายช่างสำรวจชำนาญงาน	 (นายปริญญา โพร้แก้ว) นายช่างสำรวจ