

ประกาศกรมทรัพยากรธรณี

เรื่อง ให้แหล่งซากดึกดำบรรพ์เป็นแหล่งซากดึกดำบรรพ์ที่ขึ้นทะเบียน

อาศัยอำนาจตามความในมาตรา ๑๔ วรรคหนึ่ง แห่งพระราชบัญญัติคุ้มครองซากดึกดำบรรพ์ พ.ศ. ๒๕๕๑ และข้อ ๒ (ก) แห่งประกาศคณะกรรมการคุ้มครองซากดึกดำบรรพ์ เรื่อง หลักเกณฑ์การประกาศเป็นแหล่งซากดึกดำบรรพ์ที่ขึ้นทะเบียนและเป็นซากดึกดำบรรพ์ที่ขึ้นทะเบียน พ.ศ. ๒๕๕๒ อธิบดีกรมทรัพยากรธรณี โดยความเห็นชอบของคณะกรรมการคุ้มครองซากดึกดำบรรพ์ กำหนดให้แหล่งซากดึกดำบรรพ์ รหัสประจำแหล่งซากดึกดำบรรพ์ THS

๒ ๕ ๕ ๖ ๔ ๐ ๐ ๐ ๐ ๒

ชื่อแหล่งซากดึกดำบรรพ์.....แหล่งรอยตีนไดโนเสาร์ภูแฝก จังหวัดกาฬสินธุ์
สถานที่ตั้ง.....ภูแฝก หมู่ที่ ๖ ตำบล.....ภูแล่นช้าง อำเภอ.....นาคู
จังหวัด.....กาฬสินธุ์ จำนวนพื้นที่.....๒,๐๖๔ ตารางเมตร

กว้าง ๓๐.๐๘๕ เมตร (DMR๐๔๔-DMR๐๔๓)

๓๓.๒๗๑ เมตร (DMR๐๔๕-DMR๐๔๒)

ยาว ๖๔.๓๗๐ เมตร (DMR๐๔๓-DMR๐๔๒)

๖๘.๙๗๕ เมตร (DMR๐๔๔-DMR๐๔๕)

ลักษณะของซากดึกดำบรรพ์ที่ปรากฏ.....เป็นรอยทางเดินของไดโนเสาร์กินเนื้อขนาดใหญ่ พวกคาร์บอนิฟอร์ม
หลายแนวทางประทับอยู่ในชั้นหินทราย หมวดหินพระวิหาร ยุคครีเทเชียสตอนต้น ประมาณ ๑๔๐ ล้านปี
สภาพทางภูมิศาสตร์ของแหล่งซากดึกดำบรรพ์.....ปรากฏอยู่บนลานหินทรายสีขาวในห้วยฝั่ง

ชื่อผู้ค้นพบ.....เด็กหญิงกัญญามาศ สิงห์นาคลอง และเด็กหญิงพัชรี ไวแสน วันเดือนปีที่พบ.....
๑๖ พฤศจิกายน พ.ศ. ๒๕๓๙

ชื่อเจ้าของ/ผู้ครอบครอง/ผู้มีสิทธิในที่ดินโดยชอบด้วยกฎหมาย.....กรมป่าไม้

หน่วยงานที่ใช้ประโยชน์.....กรมทรัพยากรธรณี

ตามรูปถ่ายและแผนที่แนบท้ายประกาศนี้ เป็นแหล่งซากดึกดำบรรพ์ที่ขึ้นทะเบียน

ทั้งนี้ ตั้งแต่วันถัดจากวันประกาศในราชกิจจานุเบกษาเป็นต้นไป

ประกาศ ณ วันที่ ๒๕ กันยายน พ.ศ. ๒๕๕๖

ปราณีต ร้อยบาง

อธิบดีกรมทรัพยากรธรณี





รูปถ่ายแสดงพื้นที่แหล่งรอยตีนไดโนเสาร์ภูแฝก จังหวัดกาฬสินธุ์ (มองไปทางทิศตะวันออกเฉียงใต้)



รูปถ่ายแสดงแนวทางเดินรอยตีนไดโนเสาร์ภูแฝก
จังหวัดกาฬสินธุ์



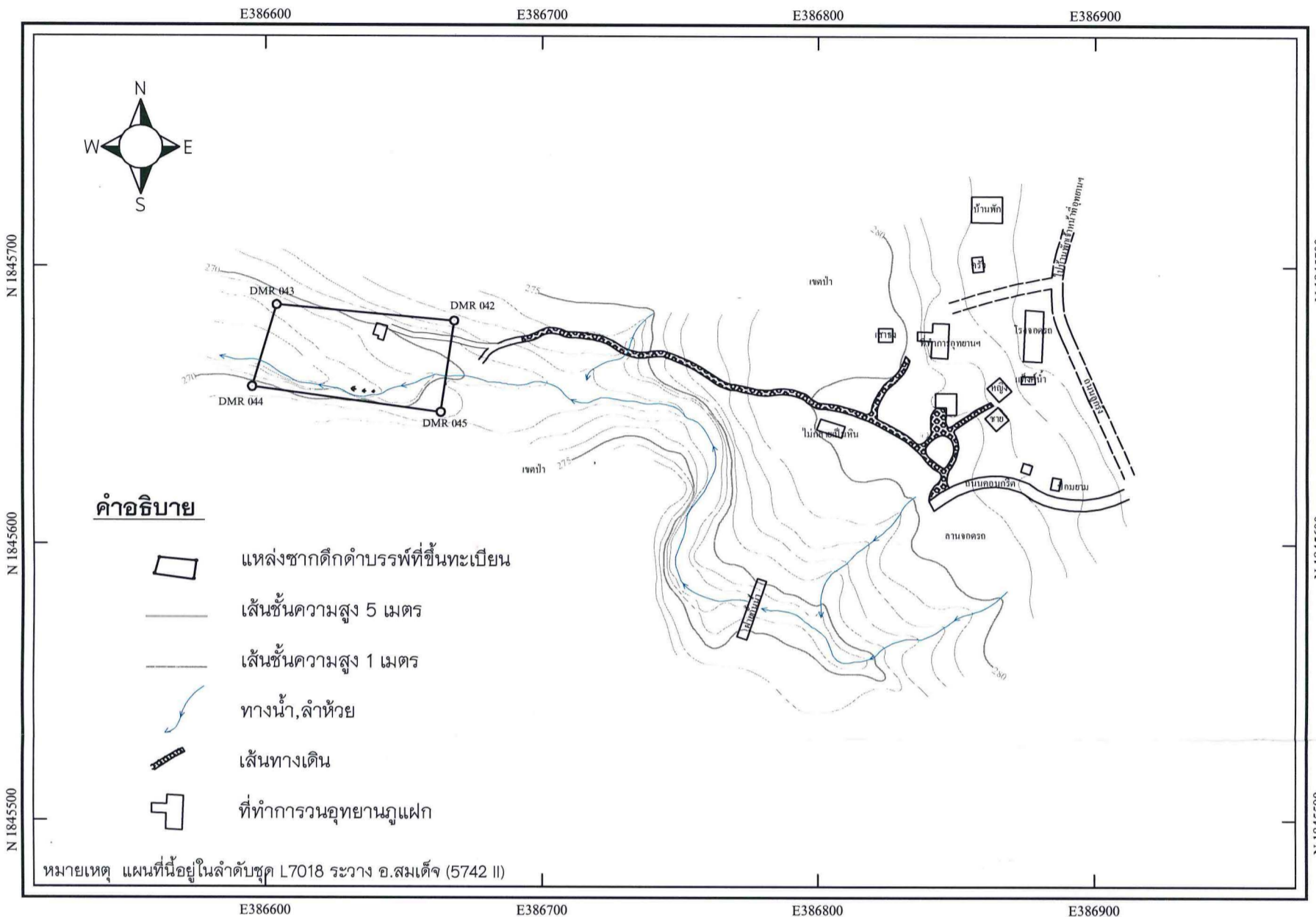
รูปถ่ายแสดงรอยตีนไดโนเสาร์ภูแฝก
จังหวัดกาฬสินธุ์

| ผู้ตรวจ | ผู้อนุมัติ |
|--|--|
|  (นายวินิต พุฒเหียง) ผู้อำนวยการสำนักคุ้มครองซากดึกดำบรรพ์ |  (นายปราณีต ร้อยบาง) อธิบดีกรมทรัพยากรธรณี |

แผนที่ทำยประกาศกรรมทรัพยากรธรณี

เรื่อง ให้แหล่งซากดึกดำบรรพ์เป็นแหล่งซากดึกดำบรรพ์ที่ขึ้นทะเบียน
ชื่อแหล่งซากดึกดำบรรพ์ แหล่งรอยตีนไดโนเสาร์ภูแฝก อำเภอนาาคู จังหวัดกาฬสินธุ์
จำนวนพื้นที่ 2,064 ตารางเมตร หรือ 1 ไร่ 1 งาน 16 ตารางวา

มาตราส่วน 1:2,000
20 10 0 20 40 60 เมตร



หมายเหตุ แผนที่นี้อยู่ในลำดับชุด L7018 ระวัง อ.สมเด็จ (5742 II)



| ค่าพิกัดหลักเขตที่ดิน | | |
|-----------------------|-------------|------------|
| หมายเลข | N | E |
| DMR 042 | 1845684.235 | 386668.371 |
| DMR 043 | 1845690.018 | 386604.261 |
| DMR 044 | 1845660.457 | 386595.386 |
| DMR 045 | 1845651.312 | 386663.570 |

| | |
|---|--|
| ผู้ตรวจ  (นายวินัด พุฒเหียง) ผู้อำนวยการสำนักคุ้มครองซากดึกดำบรรพ์ | ผู้อนุมัติ  (นายปราณิต ร้อยบาง) อธิบดีกรมทรัพยากรธรณี |
| ผู้สำรวจและเขียนแผนที่ | |
|  (นายสันติ ศรีฉ่ำ) นายช่างสำรวจชำนาญงาน |  (นายปริญญา โพธิ์แก้ว) นายช่างสำรวจ |