

ประกาศกรมทรัพยากรธรณี

เรื่อง ให้แหล่งซากดึกดำบรรพ์เป็นแหล่งซากดึกดำบรรพ์ที่ขึ้นทะเบียน

อาศัยอำนาจตามความในมาตรา ๑๔ วรรคหนึ่ง แห่งพระราชบัญญัติคุ้มครองซากดึกดำบรรพ์ พ.ศ. ๒๕๕๑ และข้อ ๒ (๓) แห่งประกาศคณะกรรมการคุ้มครองซากดึกดำบรรพ์ เรื่อง หลักเกณฑ์การประกาศเป็นแหล่งซากดึกดำบรรพ์ที่ขึ้นทะเบียนและเป็นซากดึกดำบรรพ์ที่ขึ้นทะเบียน พ.ศ. ๒๕๕๒ อธิบดีกรมทรัพยากรธรณี โดยความเห็นชอบของคณะกรรมการคุ้มครองซากดึกดำบรรพ์ กำหนดให้แหล่งซากดึกดำบรรพ์ รหัสประจำแหล่งซากดึกดำบรรพ์ THS ๒ ๕ ๖ ๑ ๒ ๐ ๐ ๐ ๐ ๑ ชื่อแหล่งซากดึกดำบรรพ์.....แหล่งท่ากระดาน.....

สถานที่ตั้ง บ้านท่ากระดาน.....หมู่ที่ ๒ ตำบล ท่ากระดาน.....

อำเภอ.....ศรีสวัสดิ์.....จังหวัด.....กาญจนบุรี.....จำนวนพื้นที่.....๑๙.๒๐๐.....ตารางเมตร

กว้าง ๑๔๙.๕๗๓ เมตร (TKD๖-TKD๓)

๑๖๖.๘๐๗ เมตร (TKD๑-TKD๑๐)

ยาว ๑๒๐.๘๔๓ เมตร (TKD๖-TKD๑๐)

๑๑๘.๗๐๗ เมตร (TKD๓-TKD๑)

ลักษณะของซากดึกดำบรรพ์ที่ปรากฏ.....ซากดึกดำบรรพ์นอติลอยด์ มีการสะสมตัวอยู่เป็นจำนวนมาก และมีลักษณะสมบูรณ์ที่สุดที่พบในประเทศไทย.....

สภาพทางภูมิศาสตร์ของแหล่งซากดึกดำบรรพ์.....ที่ราบพนหินปูนยุคอครีโตเชียสตอนล่าง.....

ชื่อผู้ค้นพบ.....นายจิรศักดิ์ เจริญมิตร.....วันเดือนปีที่พบ.....๓๐ กันยายน พ.ศ. ๒๕๕๓.....

ชื่อเจ้าของ/ผู้ครอบครอง/ผู้มีสิทธิในที่ดินโดยชอบด้วยกฎหมาย.....สำนักพัฒนาที่ดิน จังหวัดกาญจนบุรี.....

ตามรูปถ่ายและแผนที่แนบท้ายประกาศนี้ เป็นแหล่งซากดึกดำบรรพ์ที่ขึ้นทะเบียน

ทั้งนี้ ตั้งแต่วันถัดจากวันประกาศในราชกิจจานุเบกษาเป็นต้นไป

ประกาศ ณ วันที่ ๒๑ สิงหาคม พ.ศ. ๒๕๖๑

ทศพร นุชอนงค์



อธิบดีกรมทรัพยากรธรณี



รูปถ่ายแสดงแหล่งทำกระดาน จังหวัดกาญจนบุรี (มองไปทางทิศตะวันตกเฉียงใต้)

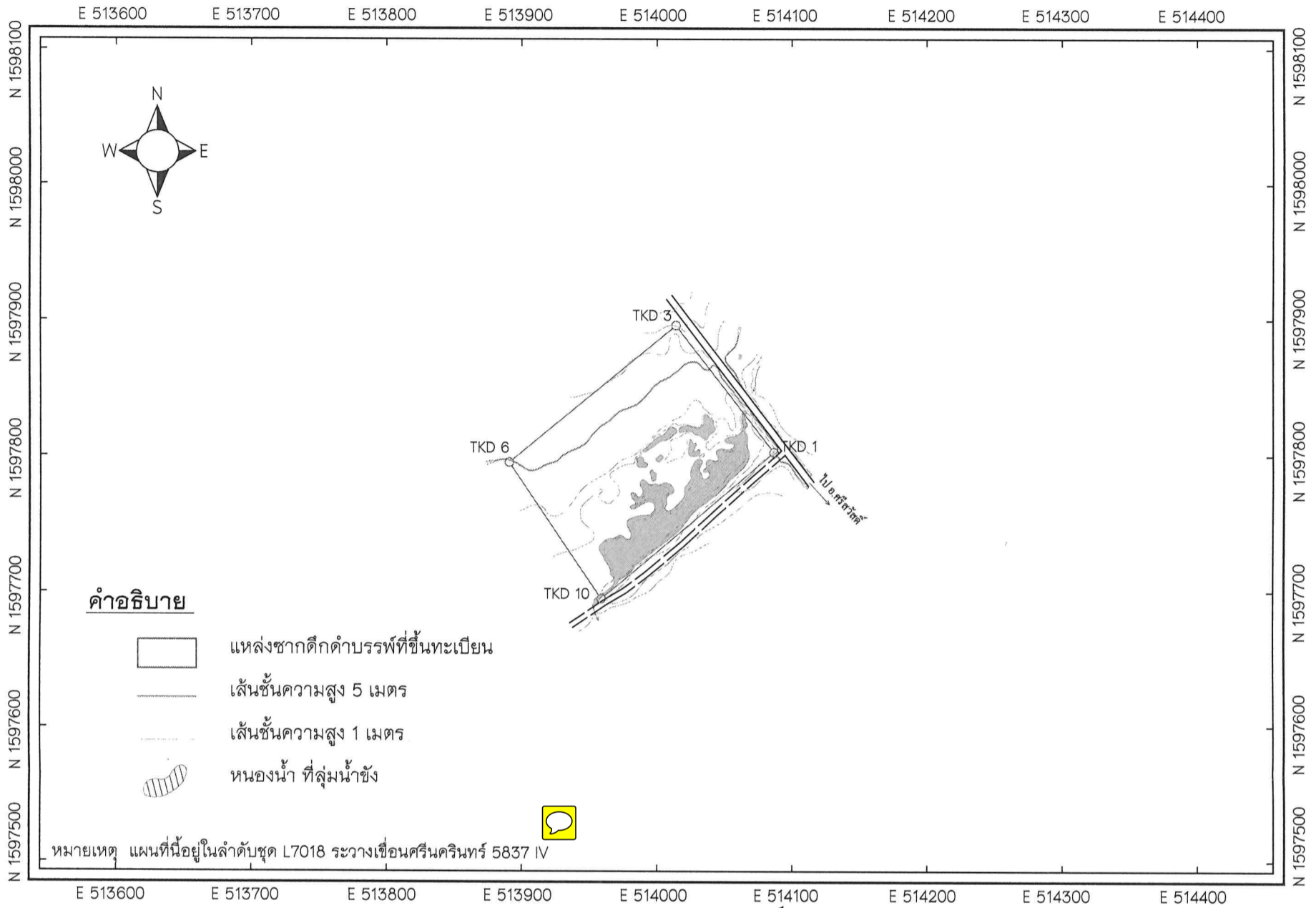


รูปถ่ายแสดงซากนอตลอยดีในแหล่งทำกระดาน

ผู้ตรวจ	ผู้อนุมัติ
 (นายนิมิตร ศรีคลัง) ผู้อำนวยการกองคุ้มครองซากดึกดำบรรพ์	 (นายทศพร นุชนงค์) อธิบดีกรมทรัพยากรธรณี

แผนที่ท้ายประกาศกรมทรัพยากรธรณี

เรื่อง กำหนดให้แหล่งซากดึกดำบรรพ์เป็นแหล่งซากดึกดำบรรพ์ที่ขึ้นทะเบียน
 ชื่อแหล่งซากดึกดำบรรพ์ท่ากระดาน บ.ท่ากระดาน ต.ท่ากระดาน อ.ศรีสวัสดิ์ จ.กาญจนบุรี
 จำนวนพื้นที่ 19,200 ตารางเมตร หรือ 12 ไร่ 0 งาน 0 ตารางวา
 มาตรฐาน 1:4,000



หมายเหตุ แผนที่นี้อยู่ในลำดับชุด L7018 ระวังเขื่อนศรีนครินทร์ 5837 IV



ค่าพิกัดหลักเขตที่ดิน		
หมายเลข	N	E
TKD 1	1597802.271	514086.782
TKD 3	1597896.180	514014.170
TKD 6	1597795.157	513890.777
TKD 10	1597695.282	513958.806

ผู้ตรวจ (นายนิมิตร ศรีคลัง) ผู้อำนวยการกองคุ้มครองซากดึกดำบรรพ์	ผู้อนุมัติ (นายทศพร นุชอนงค์) อธิบดีกรมทรัพยากรธรณี
ผู้สำรวจและเขียนแผนที่ (นายสันติ ศรีนํ้า) นายช่างสำรวจชำนาญงาน	
 (นายปริญญา โพธิ์แก้ว) นายช่างสำรวจ	