

ประกาศกรมทรัพยากรธรณี

เรื่อง ให้แหล่งซากดึกดำบรรพ์เป็นแหล่งซากดึกดำบรรพ์ที่ขึ้นทะเบียน

อาศัยอำนาจตามความในมาตรา ๑๔ วรรคหนึ่ง แห่งพระราชบัญญัติคุ้มครองซากดึกดำบรรพ์ พ.ศ. ๒๕๕๑ และข้อ ๒ (๓) แห่งประกาศคณะกรรมการคุ้มครองซากดึกดำบรรพ์ เรื่อง หลักเกณฑ์การประกาศเป็นแหล่งซากดึกดำบรรพ์ที่ขึ้นทะเบียนและเป็นซากดึกดำบรรพ์ที่ขึ้นทะเบียน พ.ศ. ๒๕๕๒ อธิบดีกรมทรัพยากรธรณี โดยความเห็นชอบของคณะกรรมการคุ้มครองซากดึกดำบรรพ์ กำหนดให้แหล่งซากดึกดำบรรพ์ รหัสประจำแหล่งซากดึกดำบรรพ์ THS ๒ ๕ ๕ ๗ ๑ ๐ ๐ ๐ ๐ ๒

ชื่อแหล่งซากดึกดำบรรพ์.....แหล่งปลาโบราณภูน้ำจั้น จังหวัดกาฬสินธุ์.....

สถานที่ตั้ง.....ภูน้ำจั้น หมู่ที่ ๙ ตำบลเหล่าใหญ่ อำเภอกุฉินารายณ์.....

จังหวัด.....กาฬสินธุ์.....จำนวนพื้นที่.....๒๒,๘๖๘.....ตารางเมตร.....

กว้าง.....๙๓.๖๗.....เมตร (DMR๐๔๑-DMR๐๓๘-DMR๐๓๖)

.....๑๐๗.๖๗.....เมตร (DMR๐๕๑-DMR๐๕๐-DMR๐๔๙)

ยาว.....๒๒๙.๖๘.....เมตร (DMR๐๔๑-DMR๐๕๒-DMR๐๕๑)

.....๑๖๗.๑๒.....เมตร (DMR๐๓๖-DMR๐๔๙)

ลักษณะของซากดึกดำบรรพ์ที่ปรากฏ.....ซากปลาน้ำจืดโบราณพวกเลปิซอสติด.....

สภาพทางภูมิศาสตร์ของแหล่งซากดึกดำบรรพ์.....ปรากฏอยู่ในชั้นหินทรายแป้งสีแดงบริเวณเชิงเขาภูน้ำจั้น.....

ชื่อผู้ค้นพบ.....พระอาจารย์ศักดิ์ดา ธัมมโรโต (เจ้าอาวาสวัดพุทธบุตร).....วันเดือนปีที่พบ.....พ.ศ. ๒๕๔๐.....

ชื่อเจ้าของ/ผู้ครอบครอง/ผู้มีสิทธิในที่ดินโดยชอบด้วยกฎหมาย.....สำนักงานการปฏิรูปที่ดินเพื่อเกษตรกรรม.....

หน่วยงานที่ใช้ประโยชน์.....กรมทรัพยากรธรณี.....

ตามรูปถ่ายและแผนที่แนบท้ายประกาศนี้ เป็นแหล่งซากดึกดำบรรพ์ที่ขึ้นทะเบียน

ทั้งนี้ ตั้งแต่วันที่ถัดจากวันประกาศในราชกิจจานุเบกษาเป็นต้นไป

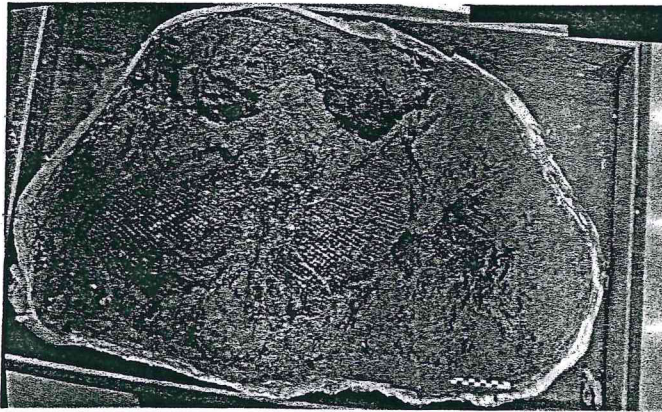
ประกาศ ณ วันที่ ๓๐ กันยายน พ.ศ. ๒๕๕๗

ปราณีต ร้อยบาง



อธิบดีกรมทรัพยากรธรณี



รูปถ่ายแสดงแหล่งปลาโบราณภูน้ำจั้น จังหวัดกาฬสินธุ์ (มองไปทางทิศตะวันตก)



รูปถ่ายซากปลาโบราณที่อยู่ในแหล่งปลาโบราณภูน้ำจั้น จังหวัดกาฬสินธุ์

ผู้ตรวจ	ผู้อนุมัติ
<p style="text-align: center;">  (นายวินัด พุดเที่ยง) ผู้อำนวยการกองคุ้มครองซากดึกดำบรรพ์ </p>	<p style="text-align: center;">  (นายปราณีต ร้อยบาง) อธิบดีกรมทรัพยากรธรณี </p>

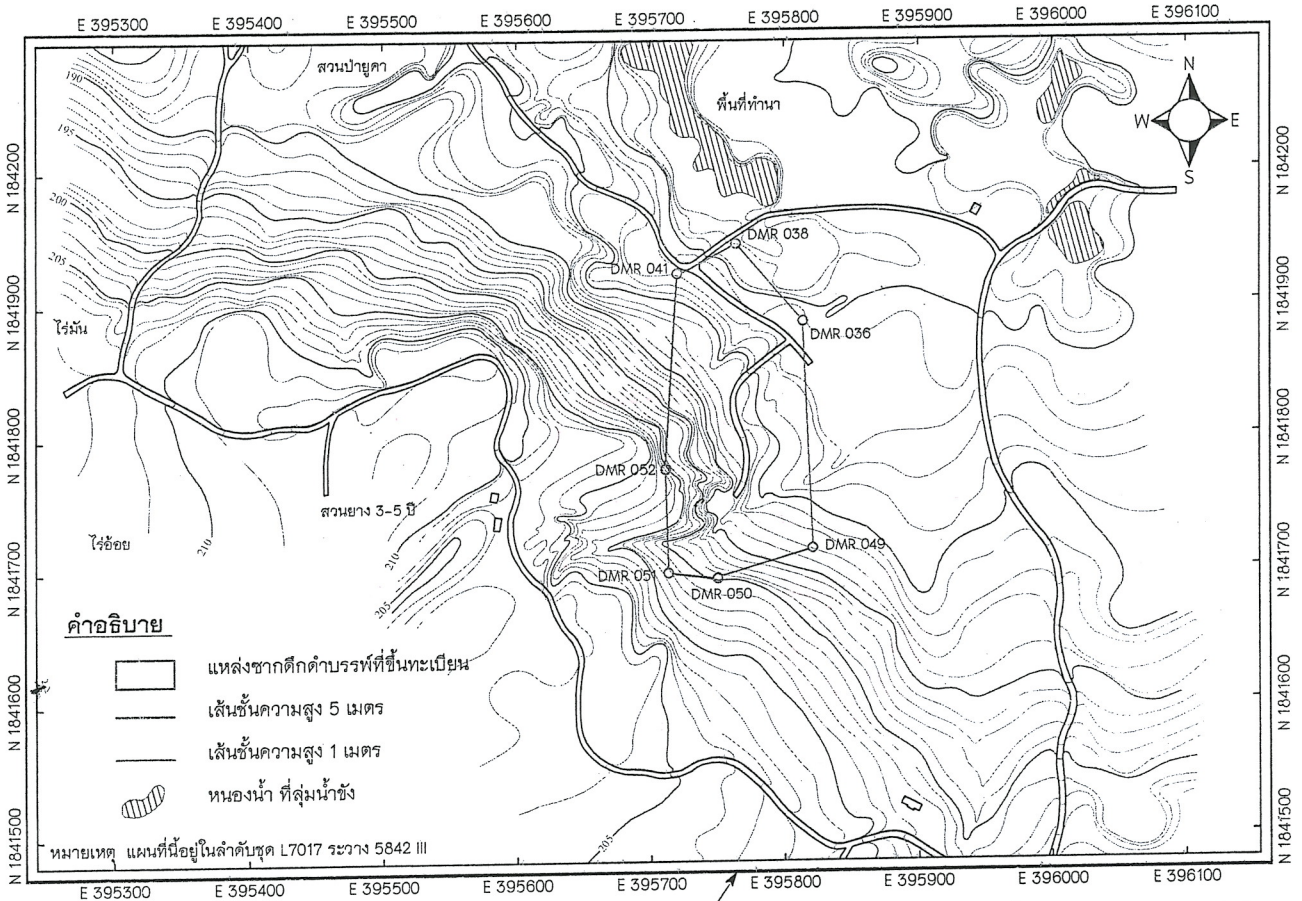
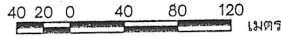
แผนที่ท้ายประกาศกรมทรัพยากรธรณี

เรื่อง ให้แหล่งซากดึกดำบรรพ์เป็นแหล่งซากดึกดำบรรพ์ที่ขึ้นทะเบียน

ชื่อแหล่งซากดึกดำบรรพ์ แหล่งปลาโบราณภูน้ำจั้น จังหวัดกาฬสินธุ์

จำนวนพื้นที่ 22,868 ตารางเมตร หรือ 14 ไร่ 1 งาน 17 ตารางวา

มาตราส่วน 1:4,000



คำอธิบาย

- แหล่งซากดึกดำบรรพ์ที่ขึ้นทะเบียน
- เส้นชั้นความสูง 5 เมตร
- เส้นชั้นความสูง 1 เมตร
- หนองน้ำ ที่ลุ่มน้ำขัง

หมายเหตุ แผนที่นี้อยู่ในลำดับชุด L7017 ระวัง 5842 III



ค่าพิกัดหลักเขตที่ดิน		
หมายเลข	N	E
DMR 036	1841885.573	395814.667
DMR 038	1841944.425	395764.220
DMR 041	1841927.000	395721.000
DMR 049	1841715.302	395821.427
DMR 050	1841693.758	395750.184
DMR 051	1841697.325	395713.751
DMR 052	1841775.144	395711.774

ผู้ตรวจ (นายวินิต พุดมเหียง) ผู้อำนวยการกองคุ้มครองซากดึกดำบรรพ์	ผู้อนุมัติ นายปราณีต ร้อยบาง อธิบดีกรมทรัพยากรธรณี
ผู้สำรวจและเขียนแผนที่	
 (นายสันติ ศรีฉ่ำ) นายช่างสำรวจชำนาญงาน	 (นายปริญญา โพธิ์แก้ว) นายช่างสำรวจ