

## ประกาศกรมทรัพยากรธรณี

เรื่อง ให้แหล่งซากดึกดำบรรพ์เป็นแหล่งซากดึกดำบรรพ์ที่ขึ้นทะเบียน

อาศัยอำนาจตามความในมาตรา ๑๔ วรรคหนึ่ง แห่งพระราชบัญญัติคุ้มครองซากดึกดำบรรพ์ พ.ศ. ๒๕๕๑ และข้อ ๒ (๓) แห่งประกาศคณะกรรมการคุ้มครองซากดึกดำบรรพ์ เรื่อง หลักเกณฑ์ การประกาศเป็นแหล่งซากดึกดำบรรพ์ที่ขึ้นทะเบียนและเป็นซากดึกดำบรรพ์ที่ขึ้นทะเบียน พ.ศ. ๒๕๕๒ อธิบดีกรมทรัพยากรธรณี โดยความเห็นชอบของคณะกรรมการคุ้มครองซากดึกดำบรรพ์ กำหนดให้แหล่ง ซากดึกดำบรรพ์ รหัสประจำแหล่งซากดึกดำบรรพ์ THS ๒ ๕ ๖ ๐ ๒ ๐ ๐ ๐ ๐ ๔

ชื่อแหล่งซากดึกดำบรรพ์.....แหล่งซากสุสานหอยแหลมโพธิ์ (แหลมโพธิ์ ๓) จังหวัดกระบี่.....  
สถานที่ตั้ง.....บริเวณชายฝั่งด้านตะวันออกของแหลมโพธิ์.....หมู่ที่ ๖ ตำบล.....ไสไทย.....  
อำเภอ.....เมือง.....จังหวัด.....กระบี่.....จำนวนพื้นที่.....๓,๒๐๐.....ตารางเมตร

กว้าง ๒๐.๓๕๐ เมตร (DMR๐๔๙-DMR๐๖๕)

๑๘.๐๕๑ เมตร (DMR๐๖๙-DMR๐๗๑)

ยาว ๑๗๐.๑๒๒ เมตร (DMR๐๖๙-DMR๐๔๙)

๑๗๖.๓๘๔ เมตร (DMR๐๗๑-DMR๐๖๕)

ลักษณะของซากดึกดำบรรพ์ที่ปรากฏ.....ซากเปลือกหอยที่ทับถมกันและเชื่อมประสานยึดติดกันแน่นเป็นแผ่นหิน

สภาพทางภูมิศาสตร์ของแหล่งซากดึกดำบรรพ์.....ปรากฏเป็นแผ่นหินแผ่ออกไปในทะเล

ชื่อผู้ค้นพบ.....นายภูมวาร โภมลารชุน.....วันเดือนปีที่พบ.....เมษายน พ.ศ. ๒๕๐๗

ชื่อเจ้าของ/ผู้ครอบครอง/ผู้มีสิทธิในที่ดินโดยชอบด้วยกฎหมาย.....อุทยานแห่งชาติหาดนพรัตน์ธารา -

.....หมู่เกาะพีพี จังหวัดกระบี่

ตามรูปถ่ายและแผนที่แนบท้ายประกาศนี้ เป็นแหล่งซากดึกดำบรรพ์ที่ขึ้นทะเบียน

ทั้งนี้ ตั้งแต่วันที่ถัดจากวันประกาศในราชกิจจานุเบกษาเป็นต้นไป

ประกาศ ณ วันที่ ๒๘ สิงหาคม พ.ศ. ๒๕๖๐

ทศพร นุชอนงค์



อธิบดีกรมทรัพยากรธรณี



รูปถ่ายแสดงแหล่งซากสุสานหอยแหลมโพธิ์ (แหลมโพธิ์ ๓) จังหวัดกระบี่ (มองไปทางทิศตะวันออกเฉียงเหนือ)



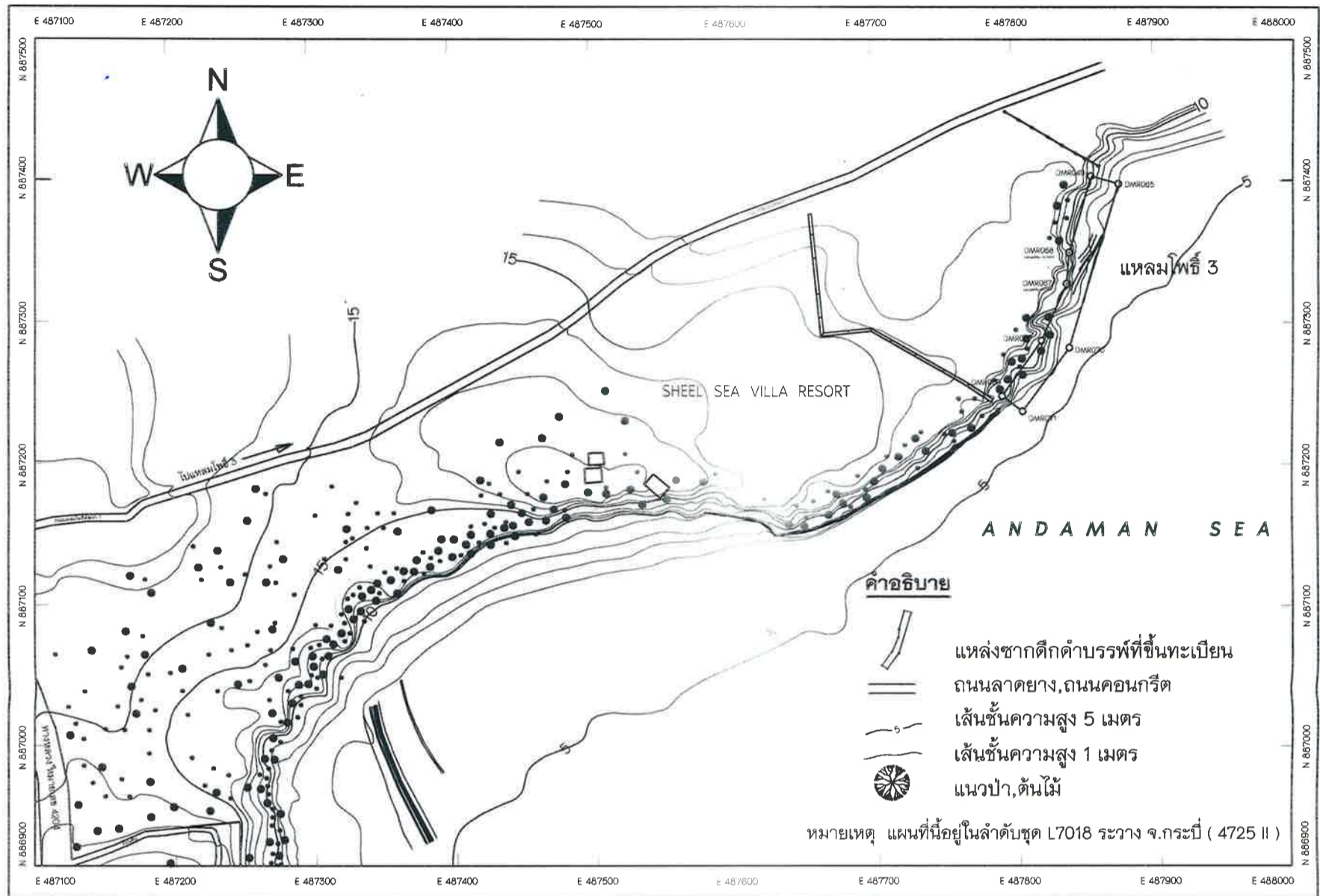
รูปถ่ายแสดงซากหอยในแหล่งสุสานหอยแหลมโพธิ์ (แหลมโพธิ์ ๓)

ผู้ตรวจ	ผู้อนุมัติ
 <p>(นายนราเมศวร์ ชีระรังสิกุล) ผู้อำนวยการกองคุ้มครองซากดึกดำบรรพ์</p>	 <p>(นายทศพร นุชองงค์) อธิบดีกรมทรัพยากรธรณี</p>

# แผนที่ท้ายประกาศกรมทรัพยากรธรณี

เรื่อง ให้แหล่งซากดึกดำบรรพ์เป็นแหล่งซากดึกดำบรรพ์ที่ขึ้นทะเบียน  
ชื่อแหล่งซากดึกดำบรรพ์ แหล่งซากสุสานหอยแหลมโพธิ์ (แหลมโพธิ์ 3) จังหวัดกระบี่  
จำนวนพื้นที่ 3,200 ตารางเมตร หรือ 2 ไร่ 0 งาน 0 ตารางวา

มาตราส่วน 1:4,000



หมายเลข	N	E
DMR 069	887247.931	487794.524
DMR 047	887286.800	487822.640
DMR 067	887327.084	487840.427
DMR 068	887349.150	487842.110
DMR 049	887403.070	487857.170
DMR 065	887397.561	487876.760
DMR 070	887281.896	487842.412
DMR 071	887237.243	487809.071

<b>ผู้ตรวจ</b>  (นายนราเมศวร์ ชีระรังสิกุล) ผู้อำนวยการกองคุ้มครองซากดึกดำบรรพ์	<b>ผู้อนุมัติ</b>  (นายทศพร นุชอนงค์) อธิบดีกรมทรัพยากรธรณี
<b>ผู้สำรวจและเขียนแผนที่</b>	
 (นายสันติ ศรีฉ่ำ) นายช่างสำรวจชำนาญงาน	 (นายปริญญา โพธิ์แก้ว) นายช่างสำรวจ