

ประกาศกรมทรัพยากรธรณี

เรื่อง ให้แหล่งซากดึกดำบรรพ์เป็นแหล่งซากดึกดำบรรพ์ที่ขึ้นทะเบียน

อาศัยอำนาจตามความในมาตรา ๑๔ วรรคหนึ่ง แห่งพระราชบัญญัติคุ้มครองซากดึกดำบรรพ์ พ.ศ. ๒๕๕๑ และข้อ ๒ (๓) แห่งประกาศคณะกรรมการคุ้มครองซากดึกดำบรรพ์ เรื่อง หลักเกณฑ์ การประกาศเป็นแหล่งซากดึกดำบรรพ์ที่ขึ้นทะเบียนและเป็นซากดึกดำบรรพ์ที่ขึ้นทะเบียน พ.ศ. ๒๕๕๒ อธิบดีกรมทรัพยากรธรณี โดยความเห็นชอบของคณะกรรมการคุ้มครองซากดึกดำบรรพ์ กำหนดให้แหล่ง ซากดึกดำบรรพ์ รหัสประจำแหล่งซากดึกดำบรรพ์ THS

๒	๕	๖	๒	๑	๐	๐	๐	๐	๒
---	---	---	---	---	---	---	---	---	---

 ชื่อแหล่งซากดึกดำบรรพ์ แหล่งขุดค้นไดโนเสาร์ภูเวียง หลุมขุดค้นที่ ๔ (โนนสาวเอ้)

สถานที่ตั้ง.....อุทยานแห่งชาติภูเวียง.....หมู่ที่ ๑๑ ตำบล.....เวียงเก่า.....

อำเภอ.....เวียงเก่า.....จังหวัด.....ขอนแก่น.....จำนวนพื้นที่.....๕.๒๕๒.....ตารางเมตร

กว้าง.....๔๗.๙๐๙.....เมตร (DMR๐๓๔-DMR๐๓๕)

.....๓๕.๐๑๘.....เมตร (DMR๐๓๕-DMR๐๓๘)

ยาว.....๑๒๖.๙๔๔.....เมตร (DMR๐๓๓-DMR๐๓๔- DMR๐๓๙)

.....๑๐๕.๑๔๑.....เมตร (DMR๐๓๕-DMR๐๓๖-DMR๐๓๗-DMR๐๓๘)

ลักษณะของซากดึกดำบรรพ์ที่ปรากฏ.....ซากกระดูกไดโนเสาร์ (ภูเวียงโกซอรัส สิรินธรเน่ ้วยเยาว์).....

เกล็ดปลา (เลพิโดเทส) และกระดูกเต่า.....

สภาพทางภูมิศาสตร์ของแหล่งซากดึกดำบรรพ์ ปรากฏอยู่ในชั้นตะกอนตะพักลำน้ำ.....

ชื่อผู้ค้นพบ.....ชาวบ้านหนองคอง.....วันเดือนปีที่พบ.....๒๕๖๓.....

ชื่อเจ้าของ/ผู้ครอบครอง/ผู้มีสิทธิในที่ดินโดยชอบด้วยกฎหมาย.....อุทยานแห่งชาติภูเวียง.....จังหวัดขอนแก่น.....

หน่วยงานที่ใช้ประโยชน์ กรมทรัพยากรธรณี.....

ตามรูปถ่ายและแผนที่แนบท้ายประกาศนี้ เป็นแหล่งซากดึกดำบรรพ์ที่ขึ้นทะเบียน

ทั้งนี้ ตั้งแต่วันที่ถัดจากวันประกาศในราชกิจจานุเบกษาเป็นต้นไป



ประกาศ ณ วันที่ ๑๙ สิงหาคม พ.ศ. ๒๕๖๒

สมหมาย เตชวาล

อธิบดีกรมทรัพยากรธรณี



รูปถ่ายแสดงแหล่งจุดค้นไดโนเสาร์ภูเวียง หลุมจุดค้นที่ ๔ (โนนสาวเอ้) (มองไปทางทิศตะวันตกเฉียงเหนือ)

ผู้ตรวจ	ผู้อนุมัติ
 (นายนิมิตร ศรีคลัง) ผู้อำนวยการกองคุ้มครองซากดึกดำบรรพ์	 (นายสมหมาย เตชวาล) อธิบดีกรมทรัพยากรธรณี

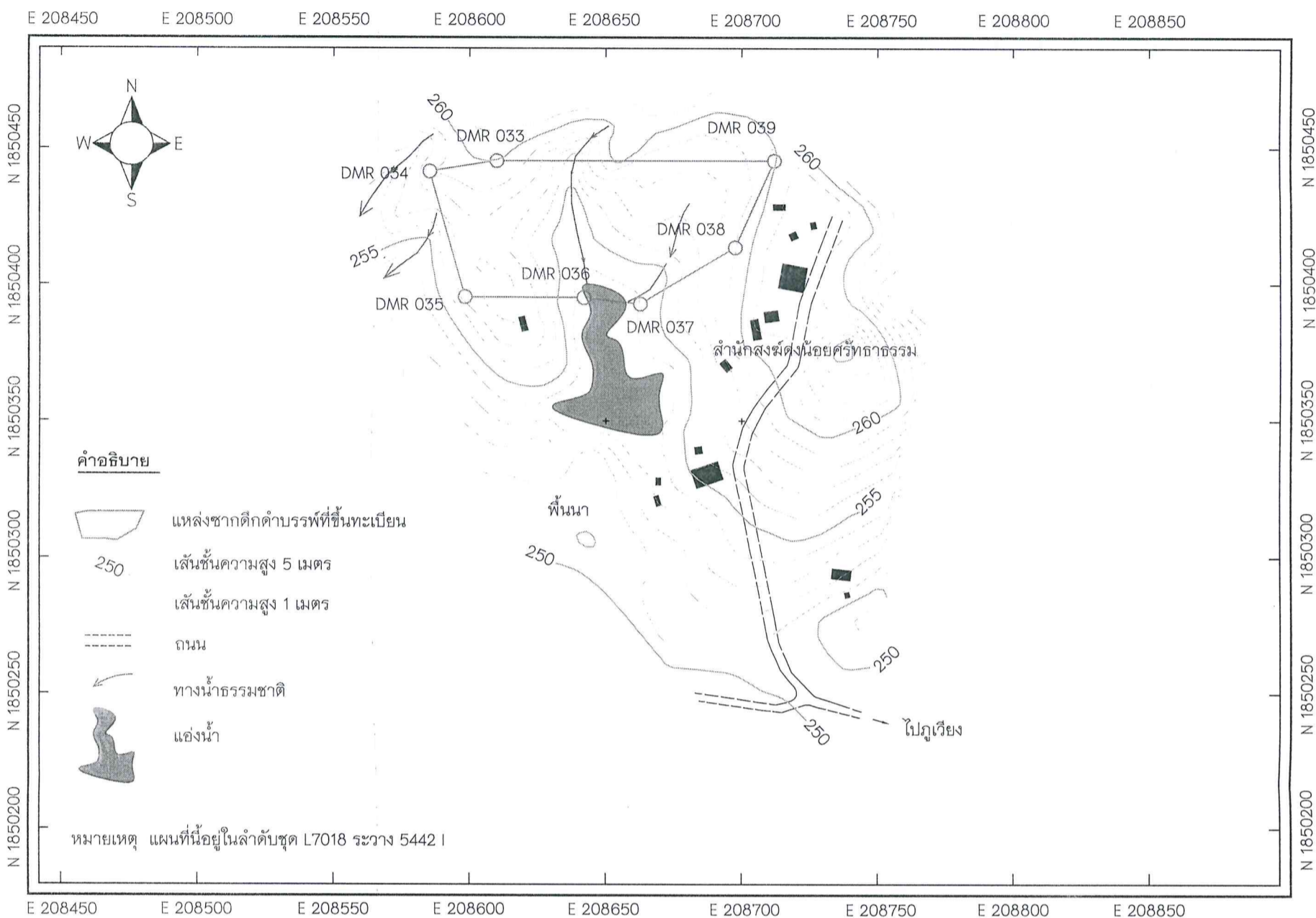

แผนที่ท้ายประกาศกรมทรัพยากรธรณี

เรื่อง ให้แหล่งซากดึกดำบรรพ์เป็นแหล่งซากดึกดำบรรพ์ที่ขึ้นทะเบียน

ชื่อแหล่งซากดึกดำบรรพ์ แหล่งขุดค้นไดโนเสาร์ภูเวียง หลุมขุดค้นที่ 4 (โนนสาวเอ้) จังหวัดขอนแก่น

จำนวนพื้นที่ 5,252 ตารางเมตร หรือ 3 ไร่ 1 งาน 13 ตารางวา

มาตราส่วน 1:2,000



ค่าพิกัดหลักเขตที่ดิน		
หมายเลข	N	E
DMR-033	1850445.28	208609.50
DMR-034	1850441.57	208585.42
DMR-035	1850395.43	208598.32
DMR-036	1850395.22	208641.96
DMR-037	1850392.90	208662.70
DMR-038	1850413.57	208697.68
DMR-039	1850445.49	208712.08

<p>ผู้ตรวจ</p> <p><i>(Signature)</i></p> <p>(นายนิมิตร ทรคลัง)</p> <p>ผู้อำนวยการกองคุ้มครองซากดึกดำบรรพ์</p>	<p>ผู้อนุมัติ</p> <p><i>(Signature)</i></p> <p>(นายสมหมาย เตชวาล)</p> <p>อธิบดีกรมทรัพยากรธรณี</p>
<p>ผู้สำรวจและเขียนแผนที่</p>	
<p><i>(Signature)</i></p> <p>(นายสันติ ศรีน้ำ)</p> <p>นายช่างสำรวจชำนาญ</p>	<p><i>(Signature)</i></p> <p>(นายปริญญา โพธิ์แก้ว)</p> <p>นายช่างสำรวจ</p>