

## ประกาศกรมทรัพยากรธรณี

เรื่อง ให้แหล่งซากดึกดำบรรพ์เป็นแหล่งซากดึกดำบรรพ์ที่ขึ้นทะเบียน

อาศัยอำนาจตามความในมาตรา ๑๔ วรรคหนึ่ง แห่งพระราชบัญญัติคุ้มครองซากดึกดำบรรพ์ พ.ศ. ๒๕๕๑ และข้อ ๒ (ก) แห่งประกาศคณะกรรมการคุ้มครองซากดึกดำบรรพ์ เรื่อง หลักเกณฑ์ การประกาศเป็นแหล่งซากดึกดำบรรพ์ที่ขึ้นทะเบียนและเป็นซากดึกดำบรรพ์ที่ขึ้นทะเบียน พ.ศ. ๒๕๕๒

อธิบดีกรมทรัพยากรธรณี โดยความเห็นชอบของคณะกรรมการคุ้มครองซากดึกดำบรรพ์ กำหนดให้แหล่ง ซากดึกดำบรรพ์ รหัสประจำแหล่งซากดึกดำบรรพ์ THS ๒๕๖๐๒๐๐๐๐๐๑

ชื่อแหล่งซากดึกดำบรรพ์.....แหล่งซากไดโนเสาร์และ.....จังหวัดสตูล.....  
สถานที่ตั้ง.....บริเวณชายฝั่งด้านตะวันตกของเกาะตะรุเตา.....หมู่ที่.....ตำบล.....เกาะสาหร่าย.....  
อำเภอ.....เมือง.....จังหวัด.....สตูล.....จำนวนพื้นที่.....๒๒,๔๐๐.....ตารางเมตร

กว้าง.....๙๖.๗๔๙ เมตร (DMR๐๔๒-DMR๐๔๑)

ยาว.....๘๒.๑๘๑ เมตร (DMR๐๓๘-DMR๐๔๔)

ลักษณะของซากดึกดำบรรพ์ที่ปรากฏ.....ซากไดโนเสาร์และ.....แบคทีเรียฟอสซิลในหินทราย.....

สภาพทางภูมิศาสตร์ของแหล่งซากดึกดำบรรพ์.....ปรากฏเป็นผาหินต่อเนื่องลงไปทะเล.....

ชื่อผู้ค้นพบ.....Teiichi Kobayashi.....วันเดือนปีที่พบ.....พ.ศ. ๒๕๐๐.....

ชื่อเจ้าของ/ผู้ครอบครอง/ผู้มีสิทธิในที่ดินโดยชอบด้วยกฎหมาย.....อุทยานแห่งชาติตะรุเตา.....จังหวัดสตูล.....

ตามรูปถ่ายและแผนที่แนบท้ายประกาศนี้ เป็นแหล่งซากดึกดำบรรพ์ที่ขึ้นทะเบียน

ทั้งนี้ ตั้งแต่วันถัดจากวันประกาศในราชกิจจานุเบกษาเป็นต้นไป

ประกาศ ณ วันที่ ๒๘ สิงหาคม พ.ศ. ๒๕๖๐

ทศพร นุชอนงค์



อธิบดีกรมทรัพยากรธรณี



รูปถ่ายแสดงแหล่งซากไทรโลไบต์อ่าวเมาะและ จังหวัดสตูล (มองไปทางทิศตะวันตกเฉียงเหนือ)



รูปถ่ายแสดงซากดึกดำบรรพ์ในแหล่งซากไทรโลไบต์

ผู้ตรวจ	ผู้อนุมัติ
 <p>(นายนราเมศวร์ ชีระรังสิกุล) ผู้อำนวยการกองคุ้มครองซากดึกดำบรรพ์</p>	 <p>(นายทศพร นุชองงค์) อธิบดีกรมทรัพยากรธรณี</p>

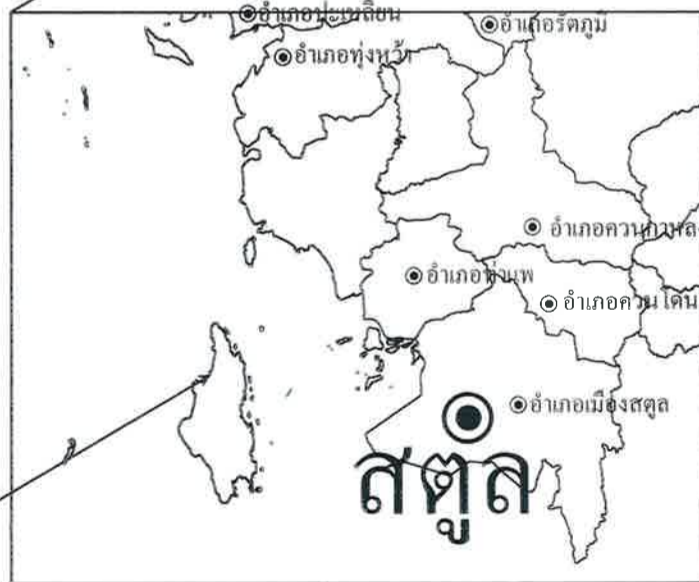
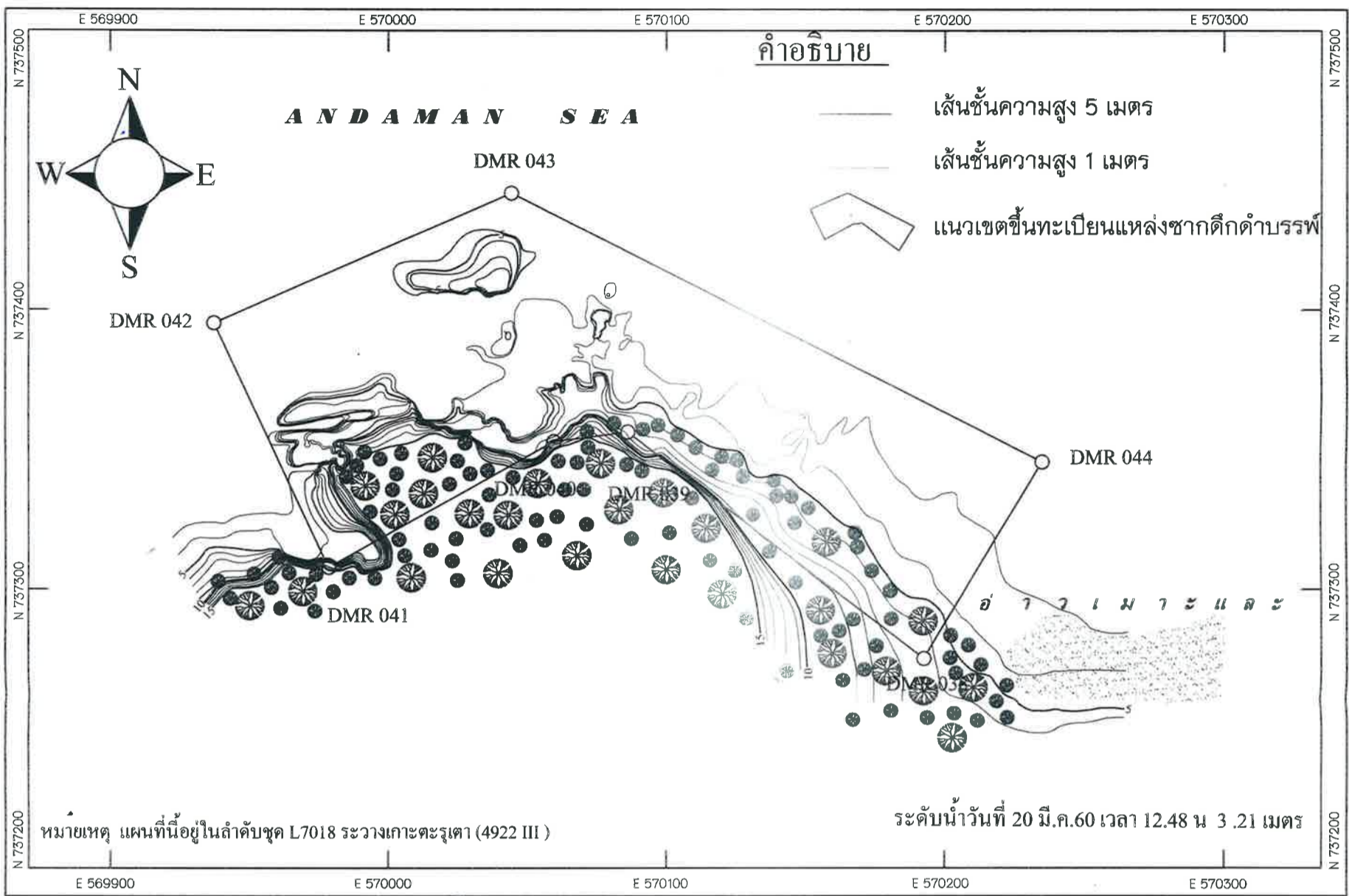
# แผนที่ท้ายประกาศกรมทรัพยากรธรณี

เรื่อง ให้แหล่งซากดึกดำบรรพ์ เป็นแหล่งซากดึกดำบรรพ์ที่ขึ้นทะเบียน  
ชื่อแหล่งซากดึกดำบรรพ์ แหล่งซากไทรโลไบต์อ่าวมะละและ จังหวัดสตูล

จำนวนพื้นที่ 22,400 ตารางเมตร หรือ 14 ไร่ 0 งาน 0 ตารางวา

มาตราส่วน 1:2,000

0 10 20 30 40 50 100 เมตร



ค่าพิกัดแนวเขตขึ้นทะเบียนที่ดิน		
หมายเลข	N	E
DMR 038	737275.240	570192.434
DMR 039	737356.255	570086.069
DMR 040	737352.816	570059.470
DMR 041	737307.820	569978.504
DMR 042	737395.265	569937.107
DMR 043	737441.755	570044.262
DMR 044	737345.618	570234.869

ผู้ตรวจ	ผู้อนุมัติ
(นายรามศรวร์ ชีระรังสิกุล)	(นายทศพร นุชอนงค์)
ผู้อำนวยการกองคุ้มครองซากดึกดำบรรพ์	อธิบดีกรมทรัพยากรธรณี
ผู้สำรวจและเขียนแผนที่	
(นายสันติ ศรีน้า)	(นายปริญญา โพธิ์แก้ว)
นายช่างสำรวจชำนาญงาน	นายช่างสำรวจ