

ประกาศกรมทรัพยากรธรณี

เรื่อง ให้แหล่งซากดึกดำบรรพ์เป็นแหล่งซากดึกดำบรรพ์ที่ขึ้นทะเบียน

อาศัยอำนาจตามความในมาตรา ๑๔ วรรคหนึ่ง แห่งพระราชบัญญัติคุ้มครองซากดึกดำบรรพ์ พ.ศ. ๒๕๕๑ และข้อ ๒ (๓) แห่งประกาศคณะกรรมการคุ้มครองซากดึกดำบรรพ์ เรื่อง หลักเกณฑ์การประกาศเป็นแหล่งซากดึกดำบรรพ์ที่ขึ้นทะเบียนและเป็นซากดึกดำบรรพ์ที่ขึ้นทะเบียน พ.ศ. ๒๕๕๒ อธิบดีกรมทรัพยากรธรณี โดยความเห็นชอบของคณะกรรมการคุ้มครองซากดึกดำบรรพ์ กำหนดให้แหล่งซากดึกดำบรรพ์ รหัสประจำแหล่งซากดึกดำบรรพ์ THS ๒ ๕ ๕ ๙ ๓ ๐ ๐ ๐ ๐ ๓

ชื่อแหล่งซากดึกดำบรรพ์...แหล่งซากไม้กลายเป็นหินจังหวัดตาก (บริเวณหลุมขุดค้นที่ ๖ และหลุมขุดค้นที่ ๗)

สถานที่ตั้ง...ด้านทิศตะวันตกของเขาพระบาท หมู่ที่ ๗ ตำบล ตากออก

อำเภอ บ้านตาก จังหวัด ตาก จำนวนพื้นที่ ๓๒,๔๒๔ ตารางเมตร

กว้าง ๑๖๕.๒๓๑ เมตร (DMR๐๑๗-DMR๐๑๖-DMR๐๒๔)

๒๓๕.๙๒๑ เมตร (DMR๐๑๙-DMR๐๒๐-DMR๐๒๑)

ยาว ๓๔๙.๗๘๘ เมตร (DMR๐๑๗-DMR๐๑๘-DMR๐๑๙-DMR๐๒๐)

๓๘๓.๗๖๗ เมตร (DMR๐๑๖-DMR๐๒๔-DMR๐๒๓-DMR๐๒๑-DMR๐๒๐)

ลักษณะของซากดึกดำบรรพ์ที่ปรากฏ...ซากไม้กลายเป็นหิน

สภาพทางภูมิศาสตร์ของแหล่งซากดึกดำบรรพ์...ปรากฏอยู่ในชั้นกรวดตะพักลำน้ำ

ชื่อผู้ค้นพบ...วชิระ ม่วงแก้ว และคณะ...วันเดือนปีที่พบ...พ.ศ. ๒๕๔๘

ชื่อเจ้าของ/ผู้ครอบครอง/ผู้มีสิทธิในที่ดินโดยชอบด้วยกฎหมาย...กรมอุทยานแห่งชาติ สัตว์ป่า และพันธุ์พืช

ตามรูปถ่ายและแผนที่แนบท้ายประกาศนี้ เป็นแหล่งซากดึกดำบรรพ์ที่ขึ้นทะเบียน

ทั้งนี้ ตั้งแต่วันที่ถัดจากวันประกาศในราชกิจจานุเบกษาเป็นต้นไป

ประกาศ ณ วันที่ ๓๑ มีนาคม พ.ศ. ๒๕๕๙

ทศพร นุชอนงค์

อธิบดีกรมทรัพยากรธรณี

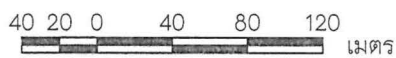
แผนที่ท้ายประกาศกรมทรัพยากรธรณี

เรื่อง ให้แหล่งซากดึกดำบรรพ์เป็นแหล่งซากดึกดำบรรพ์ที่ขึ้นทะเบียน

ชื่อแหล่งซากดึกดำบรรพ์ แหล่งซากไม้กลายเป็นหิน (บริเวณหลุมขุดค้นที่ 6 และหลุมขุดค้นที่ 7) จังหวัดตาก

จำนวนเนื้อที่ 32,424 ตารางเมตร หรือ 20 ไร่ 1 งาน 06 ตารางวา


มาตราส่วน 1:4,000




หมายเหตุ แผนที่นี้อยู่ในลำดับชุด L7018 ระวัง 4843 III




ค่าพิกัดหลักเขตที่ดิน		
หมายเลข	N	E
DMR-016	1886613.67	508100.38
DMR-017	1886559.05	508002.59
DMR-018	1886469.78	508013.72
DMR-019	1886279.35	508010.75
DMR-020	1886240.36	508068.13
DMR-021	1886399.75	508116.43
DMR-022	1886444.05	508122.94
DMR-023	1886507.18	508124.93
DMR-024	1886561.81	508112.34



ผู้ตรวจ  (นายนราเมศวร์ ชีระรังสิกุล) ผู้อำนวยการกองคุ้มครองซากดึกดำบรรพ์	ผู้อนุมัติ  (นายทศพร นุชอนงค์) อธิบดีกรมทรัพยากรธรณี
ผู้สำรวจและเขียนแผนที่	
 (นายสันติ ศรีน้ำ) นายช่างสำรวจชำนาญงาน	 (นายปริญญา โพธิ์แก้ว) นายช่างสำรวจ



รูปถ่ายแสดงแหล่งซากไม้กลายเป็นหินจังหวัดตาก บริเวณหลุมชุดคันที่ ๖ (มองไปทางทิศตะวันตกเฉียงใต้)



รูปถ่ายแสดงแหล่งซากไม้กลายเป็นหินจังหวัดตาก บริเวณหลุมชุดคันที่ ๗ (มองไปทางทิศตะวันออก)

ผู้ตรวจ	ผู้อนุมัติ
 <p>(นายนราเมศวร์ ธีระรังสิกุล) ผู้อำนวยการกองคุ้มครองซากดึกดำบรรพ์</p>	 <p>(นายทศพร นุชองงค์) อธิบดีกรมทรัพยากรธรณี</p>