DASHBOARD

ระบบสรุปข้อมูลเปิดด้านทรัพยากรแร่

ฟังชันก์การใช้งาน

ข้อตกลงและเงื่อนไขการใช้งานแดชบอร์ด

1. ข้อมูลในระบบนี้ไม่สามารถอ้างอิงทางกฎหมายได้
2. ห้ามนำข้อมูลไปใช้ประโยชน์เชิงพาณิชย์
3. กรมทรัพยากรธรณีจะไม่รับผิดชอบการกระทำใดๆ ที่ก่อให้เกิดความเสียหายจากการนำข้อมูลไปใช้หรืออ้างอิง

ชุดข้อมูลเปิดสาธารณะด้านทรัพยากรแร่

1. จุดพบแร่
2. พื้นที่ศักยภาพแร่ 1:250,000
3. พื้นที่ศักยภาพแร่ 1:50,000
4. ผลวิเคราะห์ตัวอย่างเชิงกลศาสตร์
5. พื้นที่ที่มีศักยภาพในการทำเหมือง
6. รายงานโครงการปฏิรูปเพื่อการบริหารจัดการแร่
7. แผนแม่บทการบริหารจัดการแร่

คู่มือประกอบการใช้งานแดชบอร์ด

SCAN ME

ระบบที่น่าสนใจของกรมทรัพยากรธรณี

https://data.dmr.go.th

https://gis.dmr.go.th

https://gisportal.dmr.go.th/portal/

กรมทรัพยากรธรณี
www.dmr.go.th

กองทรัพยากรแร่ และ ศูนย์เทคโนโลยีสารสนเทศและการสื่อสาร

02-621-9692 infosector@dmr.mail.go.th

ข้อตกลงและเงื่อนไข
การใช้งานแดชบอร์ด
ธรณีวิทยาทางทะเลและชายฝั่ง

1. ข้อมูลในระบบนี้ไม่สามารถอ้างอิงทางกฎหมายได้
2. ห้ามนำข้อมูลไปใช้ประโยชน์เชิงพาณิชย์
3. กรมทรัพยากรธรณีจะไม่รับผิดชอบการกระทำใด ๆ ที่ก่อให้เกิดความเสียหายจากการนำข้อมูลไปใช้หรืออ้างอิง

รายชื่อชุดข้อมูลธรณีวิทยาทางทะเลและชายฝั่ง จำนวน 13 ชุดข้อมูล

1. เส้นชั้นความลึกพื้นท้องทะเล
2. แหล่งทรัพยากรทรายในทะเล
3. ชนิดตะกอนพื้นท้องทะเล
4. สถานีวัดวัดค่าน้ำขึ้นน้ำลง
5. ธรณีสัณฐานชายฝั่งทะเล
6. เส้นการเปลี่ยนแปลงชายฝั่งทะเล
7. สถานภาพการเปลี่ยนแปลงแนวชายฝั่งทะเล
8. ตะกอนพื้นท้องทะเลทางเคมี
9. อุทกศาสตร์ชายฝั่งทะเล
10. หมุดหลักฐาน
11. ปริมาณการเคลื่อนตัวของตะกอนในแม่น้ำและชายฝั่งทะเล
12. การเปลี่ยนแปลงชายฝั่งทะเลในแนวดิ่ง
13. การเปลี่ยนแปลงชายฝั่งทะเลในแนวราบ

หมายเหตุ

1. ชุดข้อมูลอยู่ในระบบพิกัด WGS1984 : UTM ZONE 47N
2. ชุดข้อมูลภูมิสารสนเทศดำเนินการที่มาตราส่วน 1: 50,000
3. ที่มาของข้อมูล
ระบบฐานข้อมูลภูมิสารสนเทศทรัพยากรธรณี (GIS.DMR.GO.TH)
ระบบบัญชีข้อมูลกรมทรัพยากรธรณี (DATA.DMR.GO.TH)

แหล่งที่มาข้อมูลประกอบ

1. ชุดข้อมูลดัชนีแผนที่ภูมิประเทศ มาตราส่วน 1: 50,000 ชุด L7018 โดย กรมแผนที่ทหาร (ได้รับข้อมูล ณ วันที่ 29 มิถุนายน 2564)
2. ชุดข้อมูลจังหวัด อำเภอ ตำบล โดย กรมการปกครอง (ได้รับข้อมูล ณ วันที่ 25 เมษายน 2562)

จัดทำโดย

กองธรณีวิทยาสิ่งแวดล้อม (กรส.)
กองเทคโนโลยีธรณี (กทร.)
ศูนย์เทคโนโลยีสารสนเทศและการสื่อสาร (ศทส.)

ระบบภูมิสารสนเทศประยุกต์เพื่อการบริหารจัดการทรัพยากรธรณี

https://gisportal.dmr.go.th/portal/

การใช้งาน

01 คลิกเปิด TAB ▶ **เพื่อศึกษาข้อตกลงและเงื่อนไขการใช้งาน**

02 **ฟังก์ชันการค้นหา**

คลิกเลือก/พิมพ์ จังหวัดที่ต้องการค้นหา

คลิกเลือกค้นหาเชิงพื้นที่ ตามชื่อระวาง (ด้านขวามือ)

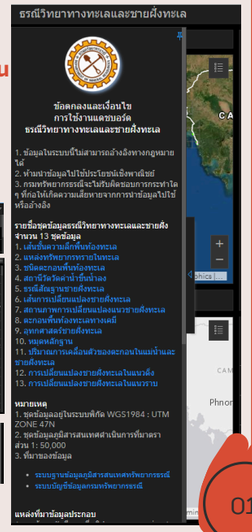

03 **ฟังก์ชันการแสดงผล**

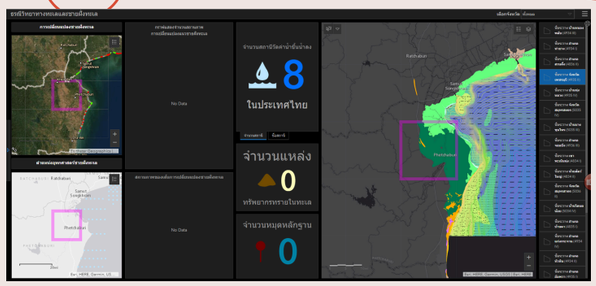

แนะนำเครื่องมือมาตรฐาน

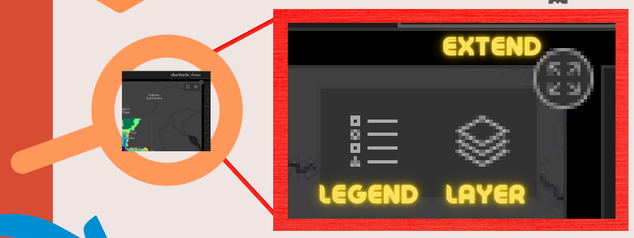

DASHBOARD
ธรณีวิทยาทางทะเลและชายฝั่ง

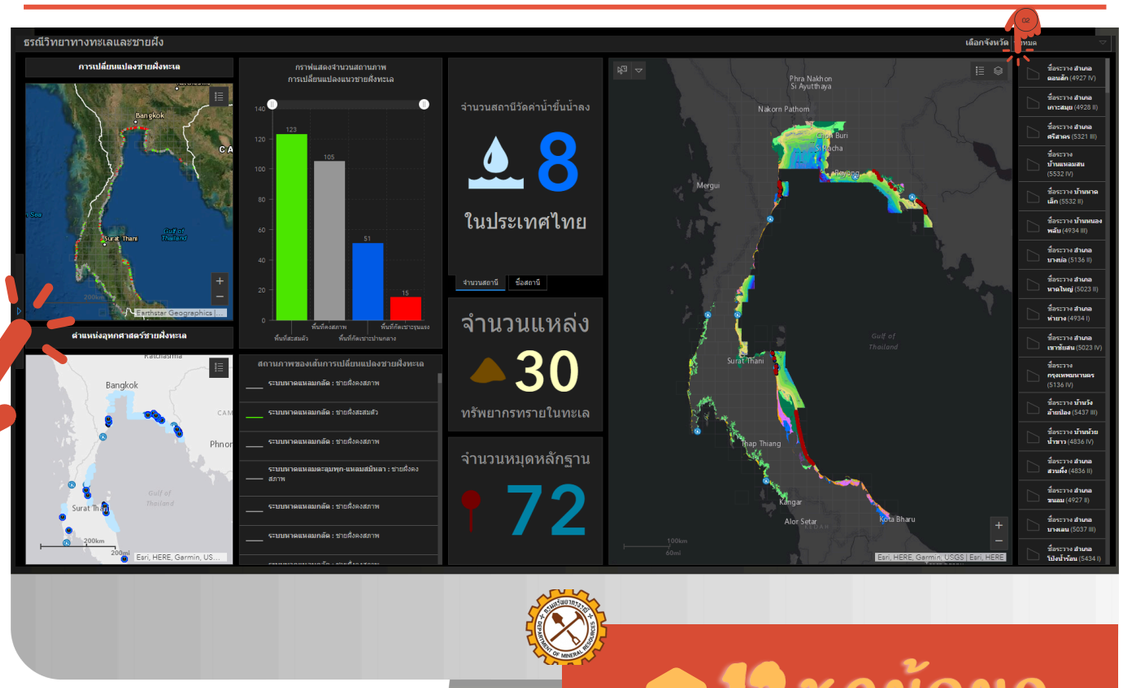

13 ชุดข้อมูล
ด้านธรณีวิทยาทางทะเลและชายฝั่ง
เปิดเผยสาธารณะ

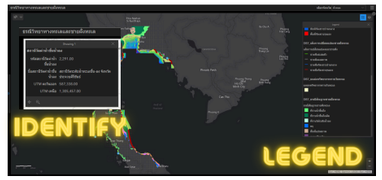

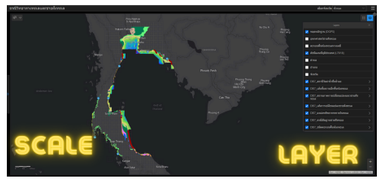



แผนที่ธรณีวิทยาทางทะเลและชายฝั่ง
แผนที่การเปลี่ยนแปลงแนวชายฝั่งทะเลในแนวราบ
แผนที่การเปลี่ยนแปลงแนวชายฝั่งทะเลในแนวดิ่ง
แผนที่แสดงตำแหน่งอุทกศาสตร์ชายฝั่งทะเล

จำนวนและชื่อสถานีวัดค่าน้ำขึ้นน้ำลงในประเทศไทย
จำนวนแหล่งทรัพยากรทรายในทะเล
จำนวนหมุดหลักฐาน
รายละเอียดและตำแหน่งตะกอนพื้นท้องทะเลทางเคมี

กราฟแสดงจำนวนสถานภาพ
การเปลี่ยนแปลงแนวชายฝั่งทะเล

SCAN ME

ศูนย์เทคโนโลยีสารสนเทศและการสื่อสาร (ศทส.)
กรมทรัพยากรธรณี
เบอร์โทร: 02-621-9692
ติดต่อผู้ดูแลระบบ: infosector@dmr.mail.go.th

DASHBOARD

ระบบสรุปข้อมูลด้านซากดึกดำบรรพ์

ฟังชันก์การใช้งาน

การแสดงผล

เมื่อค้นหาโดยคลิกเลือกจังหวัด/ อำเภอ/ ตำบล หน้าต่างการแสดงผลทั้งหมดจะถูกกรองตามการค้นหา

แผนที่
- ตำแหน่งแหล่งซากดึกดำบรรพ์
- ขอบเขตแหล่งซากดึกดำบรรพ์ขึ้นทะเบียน
- เขตสำรวจและศึกษาวิจัยซากดึกดำบรรพ์

จำนวนและรายการข้อมูล
- ตำแหน่งแหล่งซากดึกดำบรรพ์
- ขอบเขตแหล่งซากดึกดำบรรพ์ขึ้นทะเบียน
- เขตสำรวจและศึกษาวิจัยซากดึกดำบรรพ์
- บัญชีซากดึกดำบรรพ์

กราฟแท่ง
- จำนวนตำแหน่งแหล่งซากดึกดำบรรพ์แยกตามความความสำคัญของแหล่งฯ
- บัญชีซากดึกดำบรรพ์แยกตามกลุ่มซากดึกดำบรรพ์
- บัญชีซากดึกดำบรรพ์แยกตามประเภทซากดึกดำบรรพ์

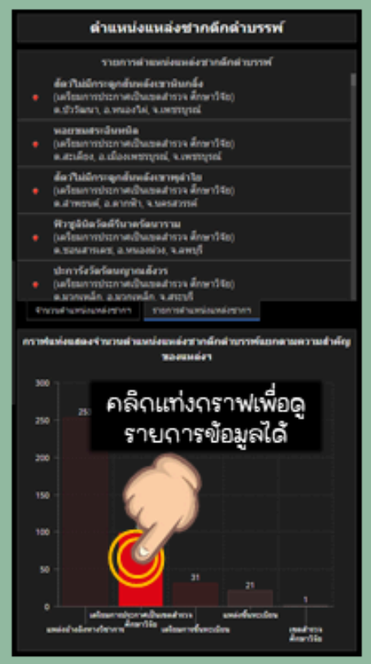

หมายเหตุ รายการข้อมูลบัญชีซากดึกดำบรรพ์ไม่สามารถคลิกเพื่อ zoom ได้

เงื่อนไขและข้อตกลงการใช้งานแดชบอร์ด

1. ข้อมูลในระบบนี้ไม่สามารถใช้อ้างอิงทางกฎหมายได้
2. ห้ามนำข้อมูลไปใช้ประโยชน์เชิงพาณิชย์
3. กรมทรัพยากรธรณีจะไม่รับผิดชอบการกระทำใดๆ ที่ก่อให้เกิดความเสียหายจากการนำข้อมูลไปใช้หรืออ้างอิง

9 ชุดข้อมูลเปิดสาธารณะด้านซากดึกดำบรรพ์

1. ตำแหน่งแหล่งซากดึกดำบรรพ์
2. ขอบเขตแหล่งซากดึกดำบรรพ์ขึ้นทะเบียน
3. เขตสำรวจและศึกษาวิจัยซากดึกดำบรรพ์
4. บัญชีซากดึกดำบรรพ์
5. พระราชบัญญัติคุ้มครองซากดึกดำบรรพ์
6. แผนบริหารจัดการแหล่งซากดึกดำบรรพ์
7. รายงานการจัดทำบัญชีแหล่งซากดึกดำบรรพ์
8. รายงานการจัดทำบัญชีซากดึกดำบรรพ์
9. ซากดึกดำบรรพ์ที่ขึ้นทะเบียน

SCAN
เพื่อเข้าใช้งานแดชบอร์ด

ระบบที่น่าสนใจของกรมทรัพยากรธรณี

https://gis.dmr.go.th

https://data.dmr.go.th

https://gisportal.dmr.go.th/portal

จัดทำโดย: กองคุ้มครองซากดึกดำบรรพ์ และศูนย์เทคโนโลยีสารสนเทศและการสื่อสาร, กรมทรัพยากรธรณี
ติดต่อผู้ดูแลระบบ: ศูนย์เทคโนโลยีสารสนเทศและการสื่อสาร
infosector@dmr.mail.go.th 0 2621 9721